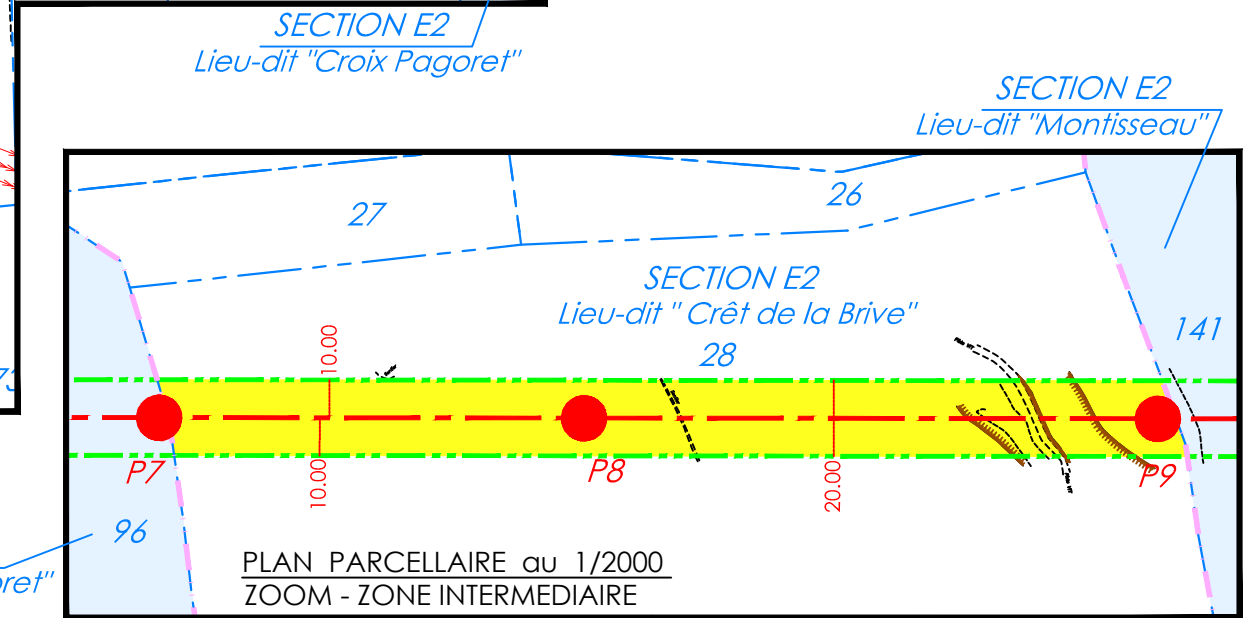


PLAN PARCELLAIRE au 1/2000
ZOOM - GARE AMONT



PLAN PARCELLAIRE au 1/2000
ZOOM - ZONE INTERMEDIAIRE

PLAN PARCELLAIRE au 1/1000
ZOOM - GARE AVAL


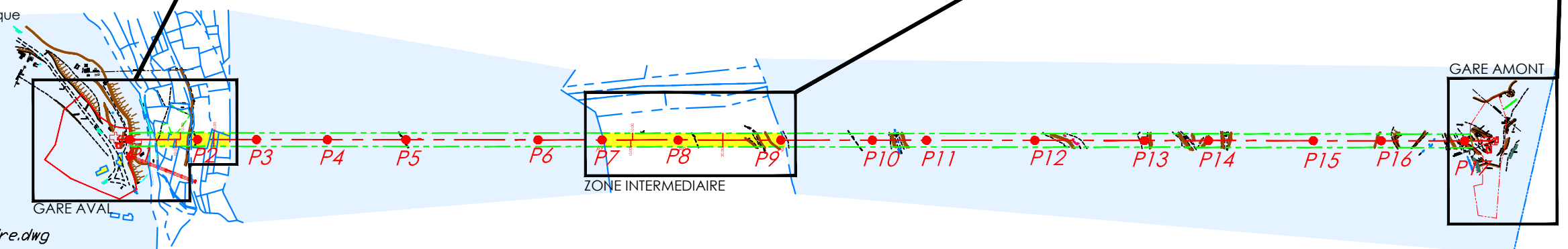
COMMUNE DE VALLOIRE : sections C6 - E2 - F5
PLAN PARCELLAIRE au 1/7500
Télesiège TSD6 MONTISSOT (SEM VALLOIRE)

- AXE DU TELESIEGE (étude DCSA)
- EMPRISE TERRASSEMENT (étude DCSA)
- EMPRISE SUR FONDS PRIVES (Largeur totale : 20,00m)
- Propriété de la Commune de VALLOIRE

Application cadastrale figurative sans valeur juridique (pas de délimitation contradictoire)

Limite de lieu-dit

Indice	Date	Modifications
A	19.11.2018	Plan parcellaire - Emprises



Dossier : 218137 A113 243
 Fichier DAD : 218137 Parcellaire.dwg
 Y.CHRETIEN-J.DUPONT Géomètres Experts DPLG 14 Av. de la République 73140 St Michel de Mne
 Tél : 04-79-56-54-63 Fax : 04-79-59-21-49 E.mail : ge-arc.geometres@wanadoo.fr