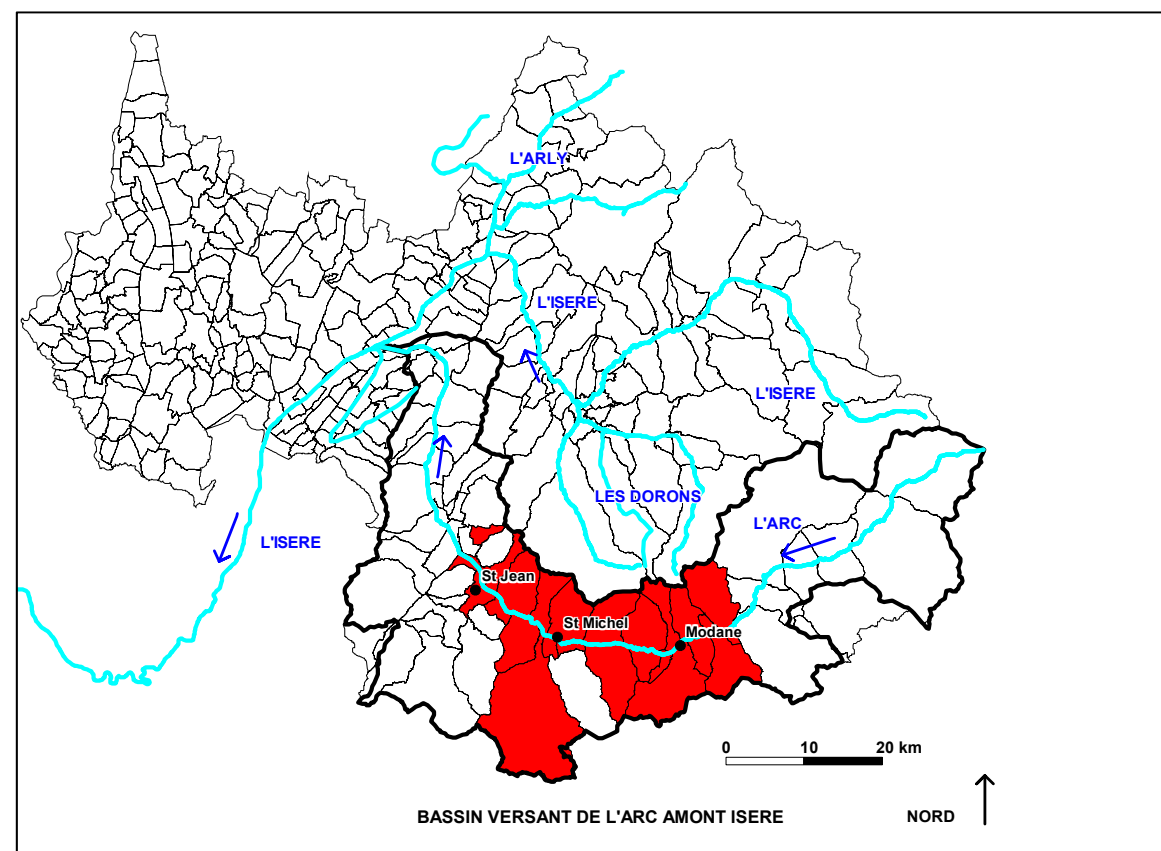


Plan de Prévention des Risques Inondation (PPRI) de l'Arc

Tronçon de Pontamafrey-Montpascal à Aussois






II.2 Cartes des enjeux

Dossier approuvé le 24 juillet 2019



LEGENDE

I. OCCUPATIONS DU SOLS




Zones urbaines résidentielles

-  Secteur urbain dense à moyen
-  Zone d'urbanisation diffuse
-  Zone d'urbanisation projetée



Zones d'activité économiques

-  Zone industrielle, commerciale et artisanale existante
-  Zone industrielle, commerciale et artisanale projetée





Espace ouvert recevant du public (loisirs, sports, camping, cimetière)

-  Zone de sport et/ou de loisirs (camping, terrains de sport, etc.)
-  Cimetière
-  Zone de sport et/ou de loisirs, camping projetée




Zones non urbanisées

-  Zone agricole
-  Zone naturelle





II. INFRASTRUCTURES

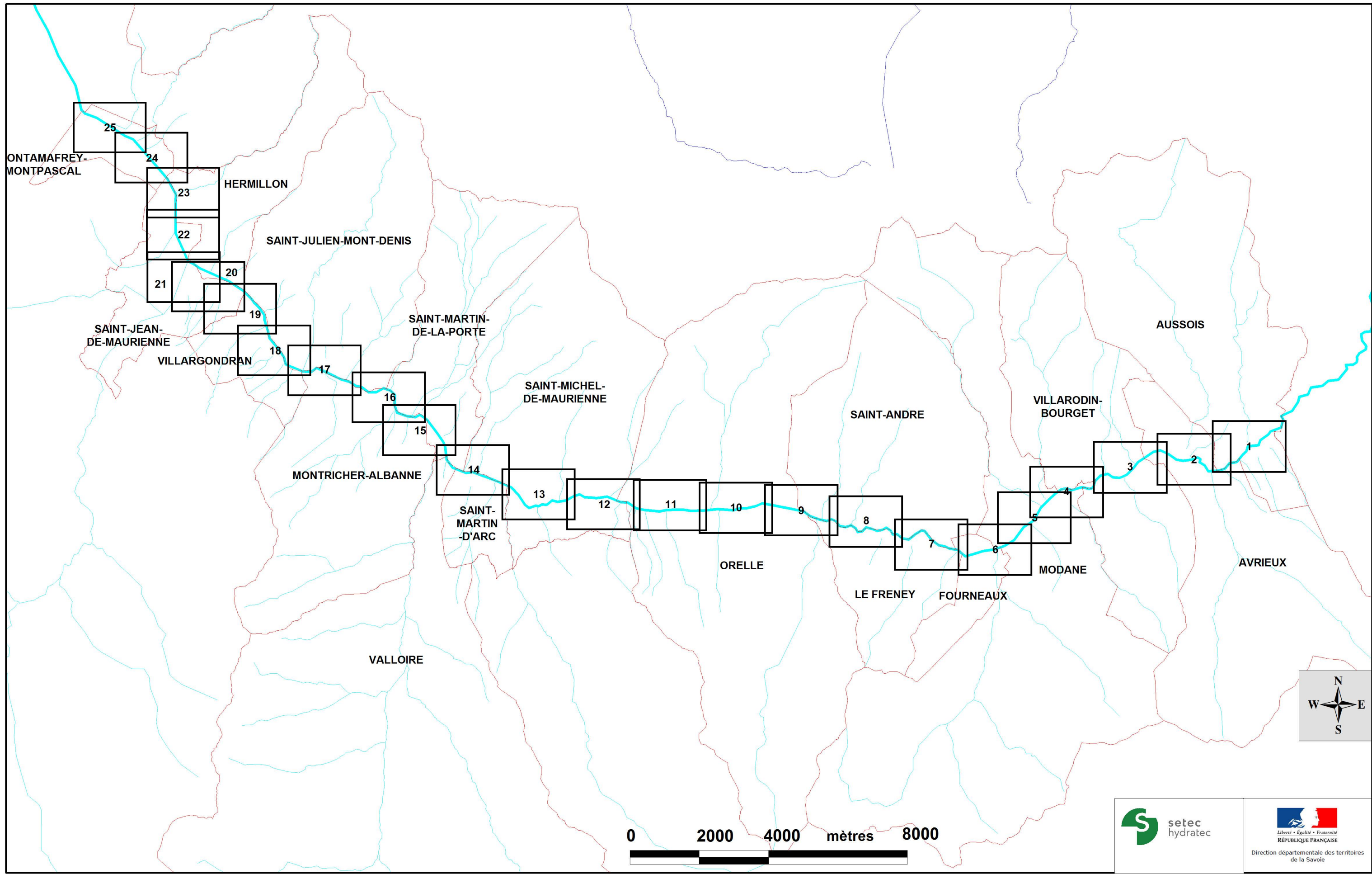
-  Route départementale
-  RD 1006
-  Autoroute A43
-  Voie ferrée

III. ENJEUX PONCTUELS

-  ERP Etablissement recevant du public
-  Autres enjeux d'Intérêt Général (IG)
-  Autres enjeux Entreprise ICPE, divers

LEGENDE

-  Point kilométrique de l'Arc en kilomètre
-  Emprise des aléas inondation de l'Arc (trait blanc)
-  Zone d'étude des enjeux
-  Limite communale

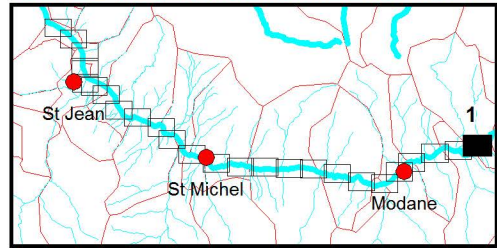
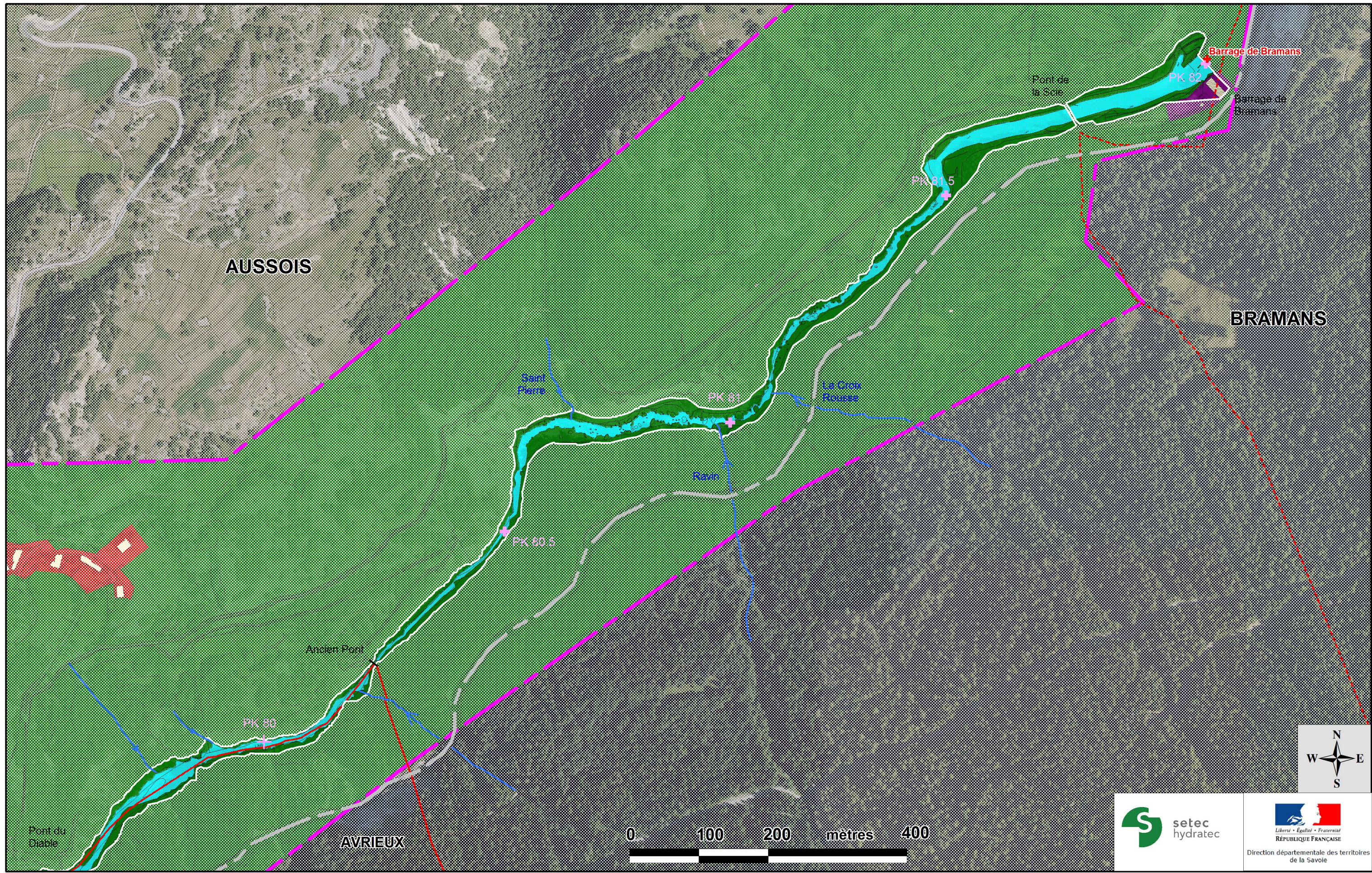


**PLAN DE PREVENTION DES RISQUES INONDATION DE L'ARC
TRONCON PONTAMAFREY (PK36.6) A AUSOIS (PK82)**

ENCARTAGE AU 1/5000

Encartage
Echelle: 1 / 100 000
Décembre 2017
N° affaire : 38223

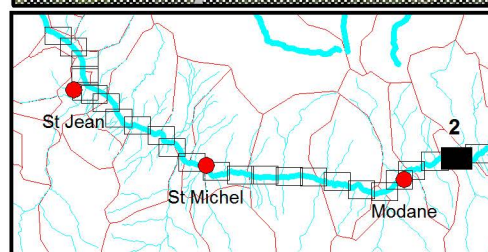
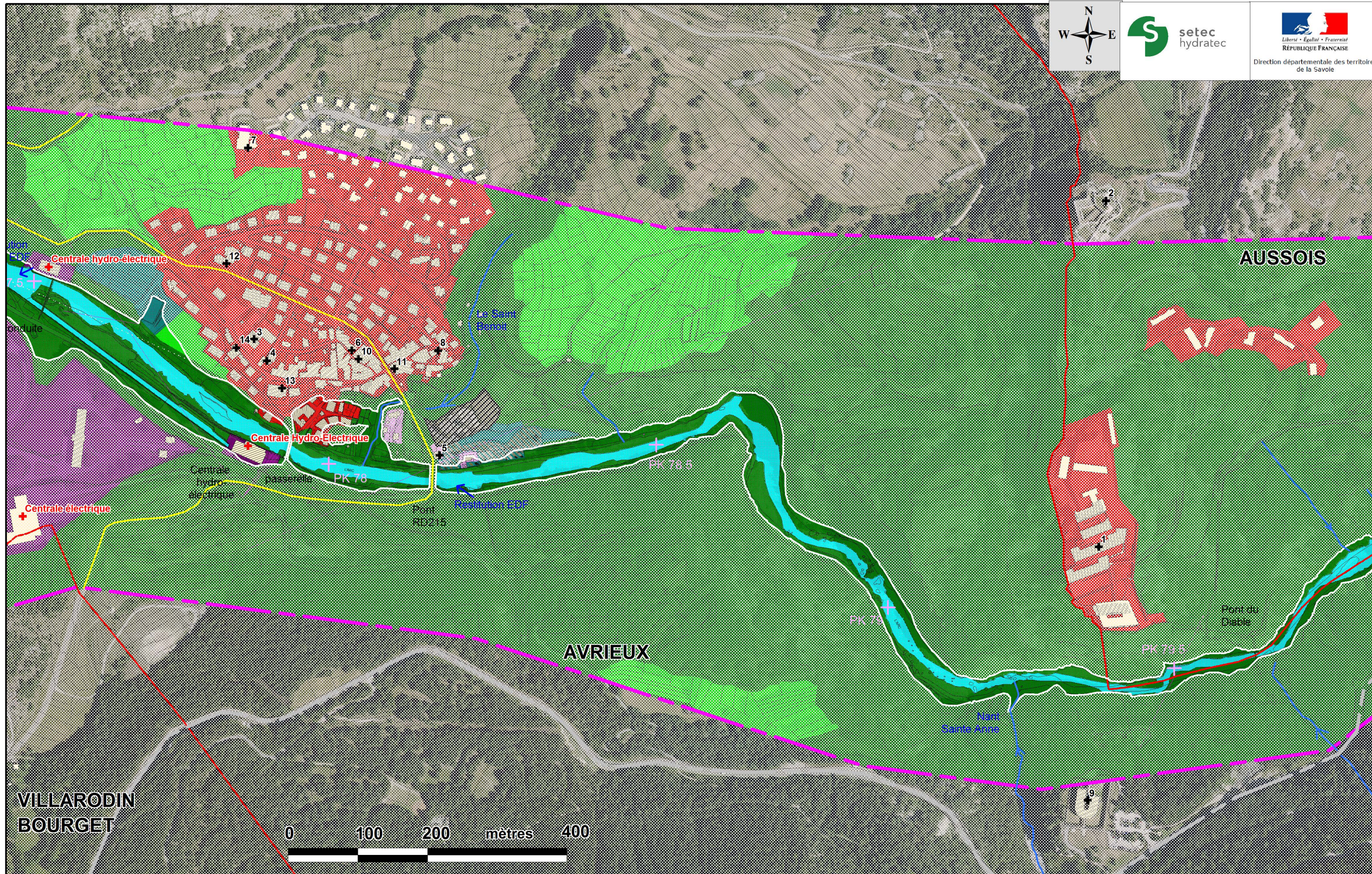




105.5
 + Point kilométrique de l'Arc (km)
 Les zones non grisées correspondent aux secteurs concernés par les aléas inondation de l'Arc et des parties terminales de ses affluents

Enjeux
 + ERP Etablissement recevant du public
 + Installation d'Intérêt Général
 + Autres Enjeux (entreprise, etc)
 Zone d'étude des enjeux
 Limite communale

PLAN DE PREVENTION DES RISQUES INONDATIONS DE L'ARC TRONCON PONTAMAFREY (PK36.6) A AUSSOIS (PK82) CARTOGRAPHIE DES ENJEUX	Planche 1
	Echelle: 1 / 5 000 novembre 2016 N° affaire : 38223 38223_5000_enjeux-v3 .WOR

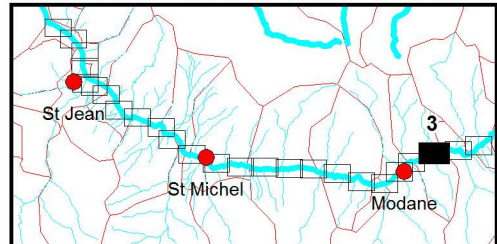
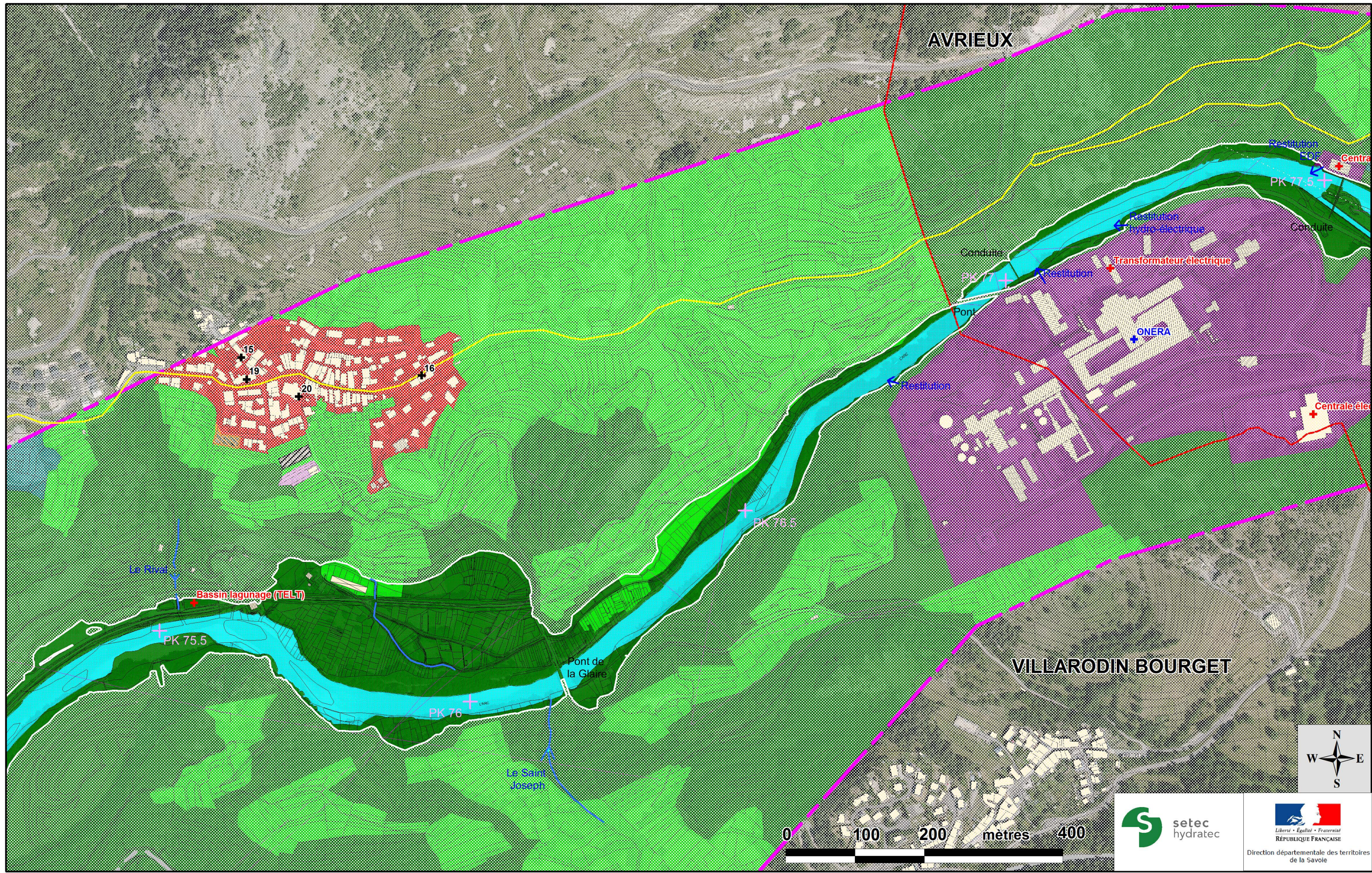


105.5
+ Point kilométrique de l'Arc (km)

Les zones non grisées correspondent aux secteurs concernés par les aléas inondation de l'Arc et des parties terminales de ses affluents

- Enjeux**
- + ERP Etablissement recevant du public
 - + Installation d'Intérêt Général
 - + Autres Enjeux (entreprise, etc)
 - + Zone d'étude des enjeux
 - + Limite communale

PLAN DE PREVENTION DES RISQUES INONDATIONS DE L'ARC TRONCON PONTAMAFREY (PK36.6) A AUSOIS (PK82)		Planche 2
CARTOGRAPHIE DES ENJEUX		Echelle: 1 / 5 000
		novembre 2016
		N° affaire : 38223 38223_5000_enjeux-v3 .WOR



105.5
+ Point kilométrique de l'Arc (km)
Les zones non grisées correspondent aux secteurs concernés par les aléas inondation de l'Arc et des parties terminales de ses affluents

- Enjeux**
- + ERP Etablissement recevant du public
 - + Installation d'Intérêt Général
 - + Autres Enjeux (entreprise, etc)
 - + Zone d'étude des enjeux
 - + Limite communale

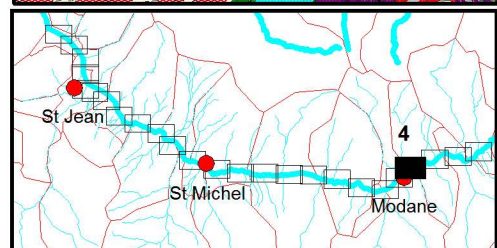
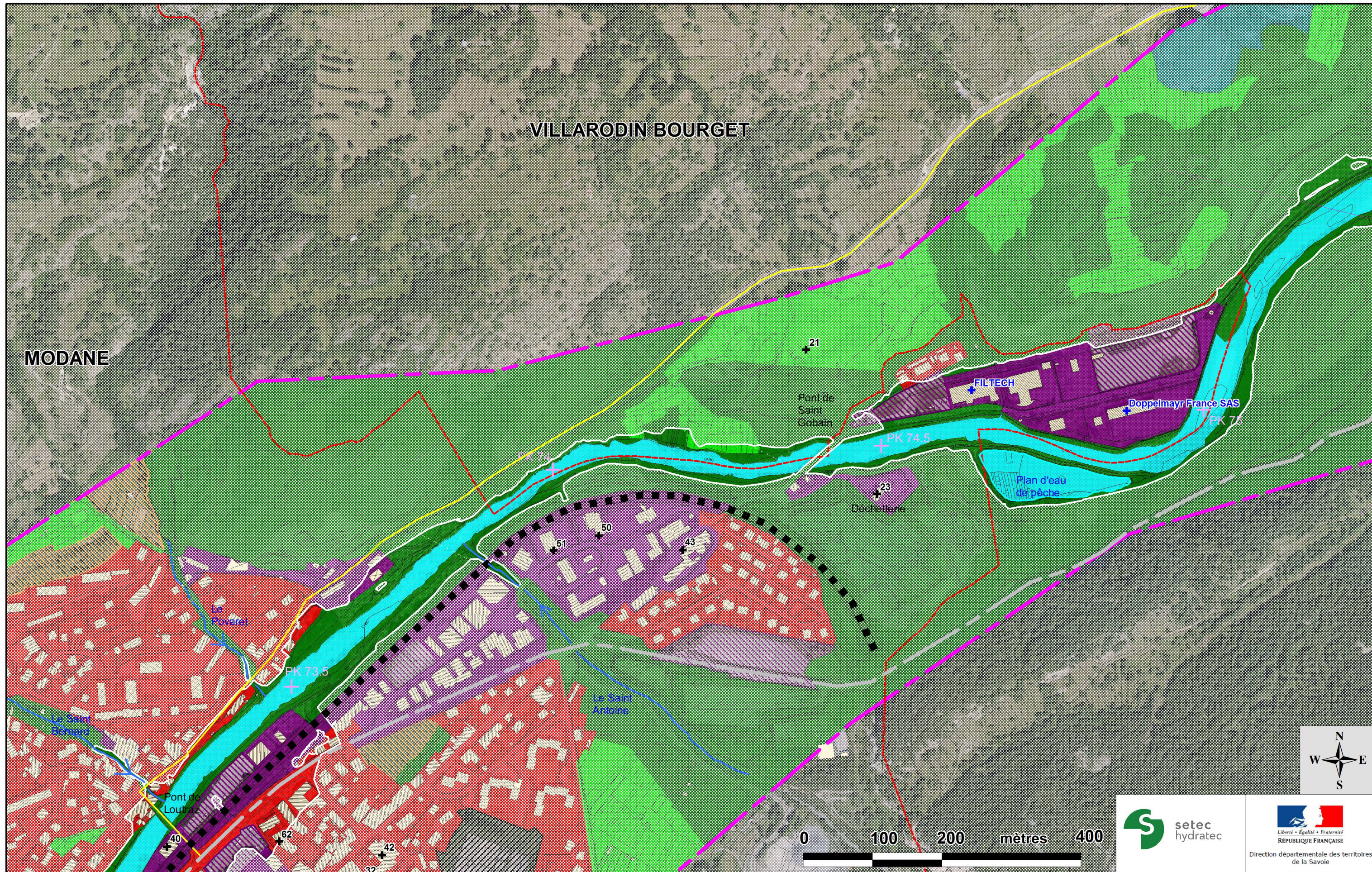
**PLAN DE PREVENTION DES RISQUES INONDATIONS DE L'ARC
TRONCON PONTAMAFREY (PK36.6) A AUSSOIS (PK82)**

CARTOGRAPHIE DES ENJEUX

Planche 3
Echelle: 1 / 5 000
novembre 2016
N° affaire : 38223
38223_5000_enjeux-v3
.WOR

VILLARODIN BOURGET

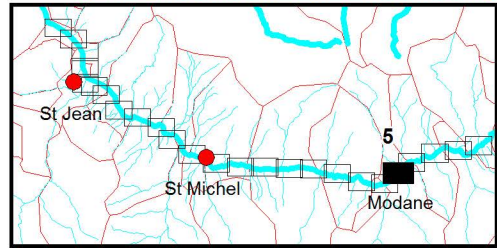
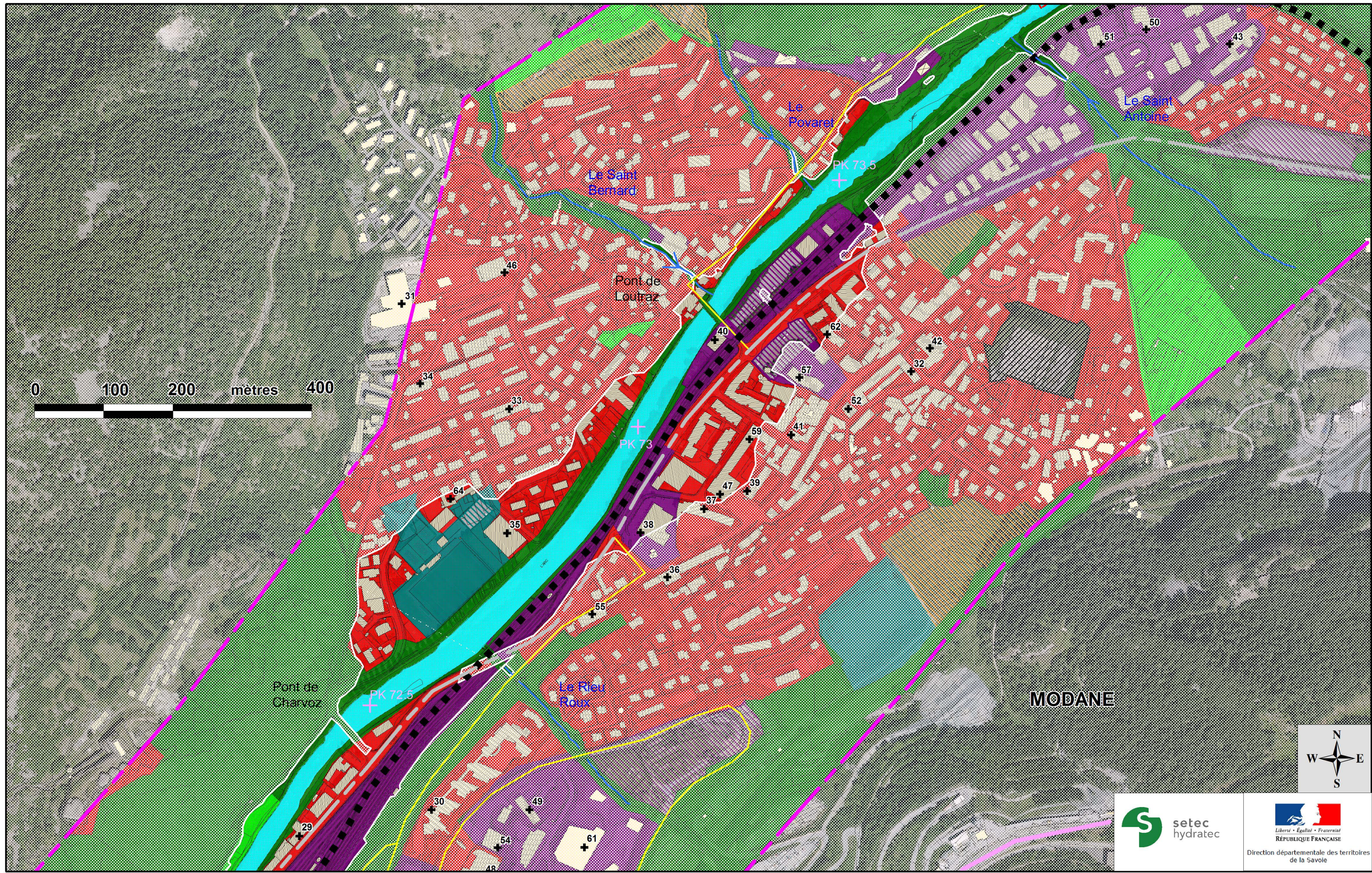
MODANE



105.5
+ Point kilométrique de l'Arc (km)
Les zones non grisées correspondent aux secteurs concernés par les aléas inondation de l'Arc et des parties terminales de ses affluents

- Enjeux**
- + ERP Etablissement recevant du public
 - + Installation d'Intérêt Général
 - + Autres Enjeux (entreprise, etc)
 - + Zone d'étude des enjeux
 - + Limite communale

<p>PLAN DE PREVENTION DES RISQUES INONDATIONS DE L'ARC TRONCON PONTAMAFREY (PK36.6) A AUSSOIS (PK82)</p> <p>CARTOGRAPHIE DES ENJEUX</p>		<p>Planche 4</p> <p>Echelle: 1 / 5 000</p> <p>novembre 2016</p> <p>N° affaire : 38223 38223_5000_enjeux-v3 .WOR</p>
---	--	--



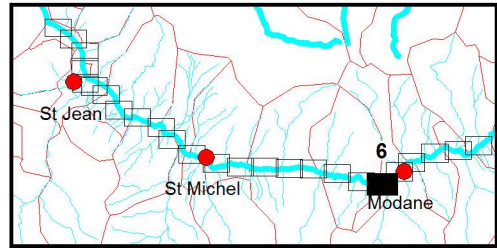
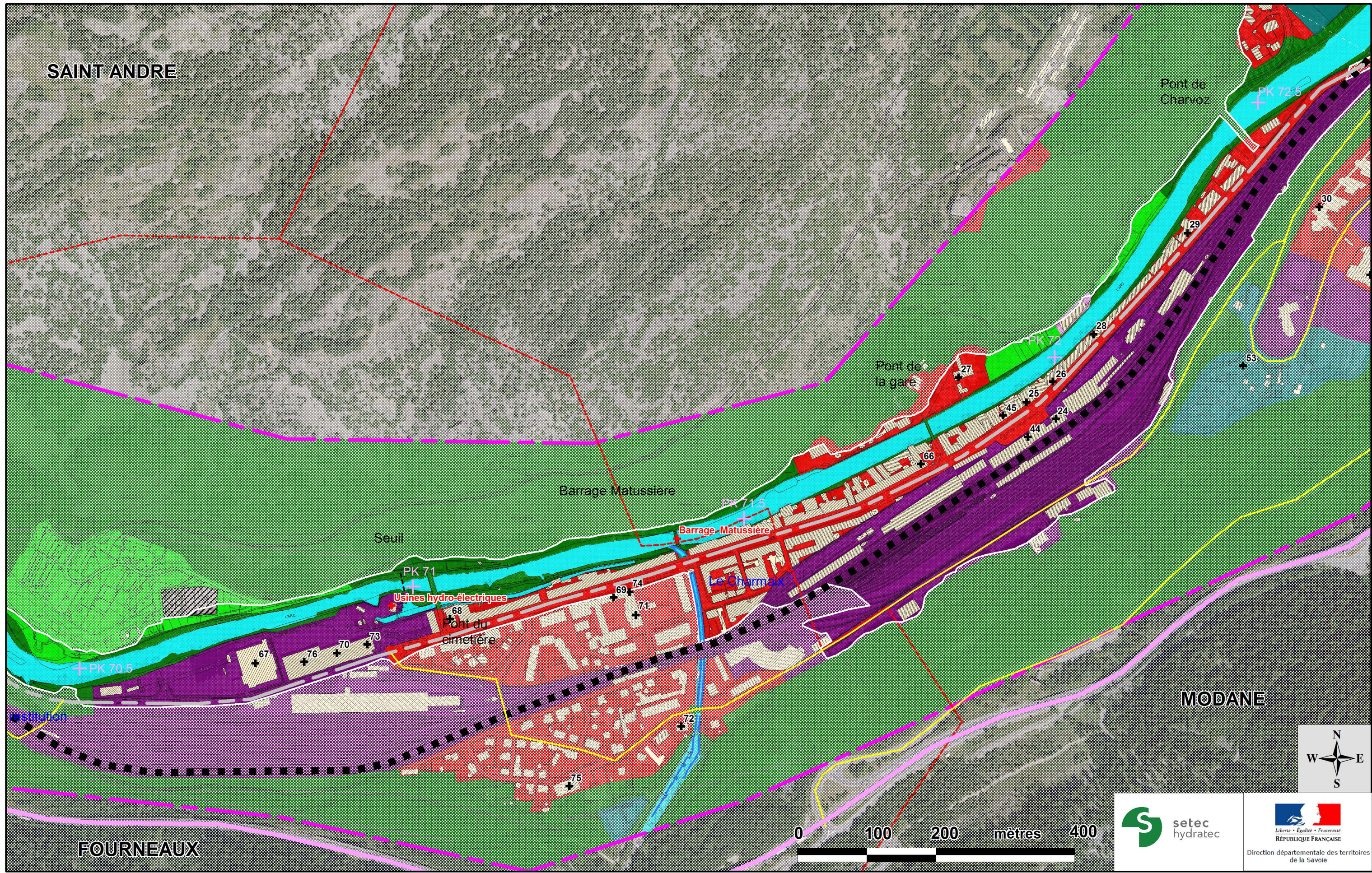
105.5
 + Point kilométrique de l'Arc (km)
 Les zones non grisées correspondent aux secteurs concernés par les aléas inondation de l'Arc et des parties terminales de ses affluents

- Enjeux**
- + ERP Etablissement recevant du public
 - + Installation d'Intérêt Général
 - + Autres Enjeux (entreprise, etc)
 - Zone d'étude des enjeux
 - Limite communale

**PLAN DE PREVENTION DES RISQUES INONDATIONS DE L'ARC
 TRONCON PONTAMAFREY (PK36.6) A AUSSOIS (PK82)**

CARTOGRAPHIE DES ENJEUX

Planche 5
 Echelle: 1 / 5 000
 novembre 2016
 N° affaire : 38223
 38223_5000_enjeux-v3
 .WOR



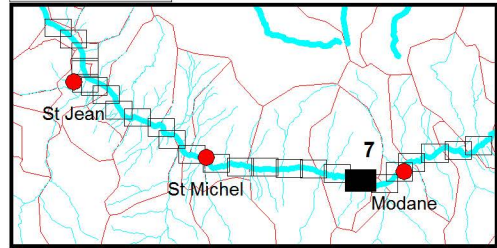
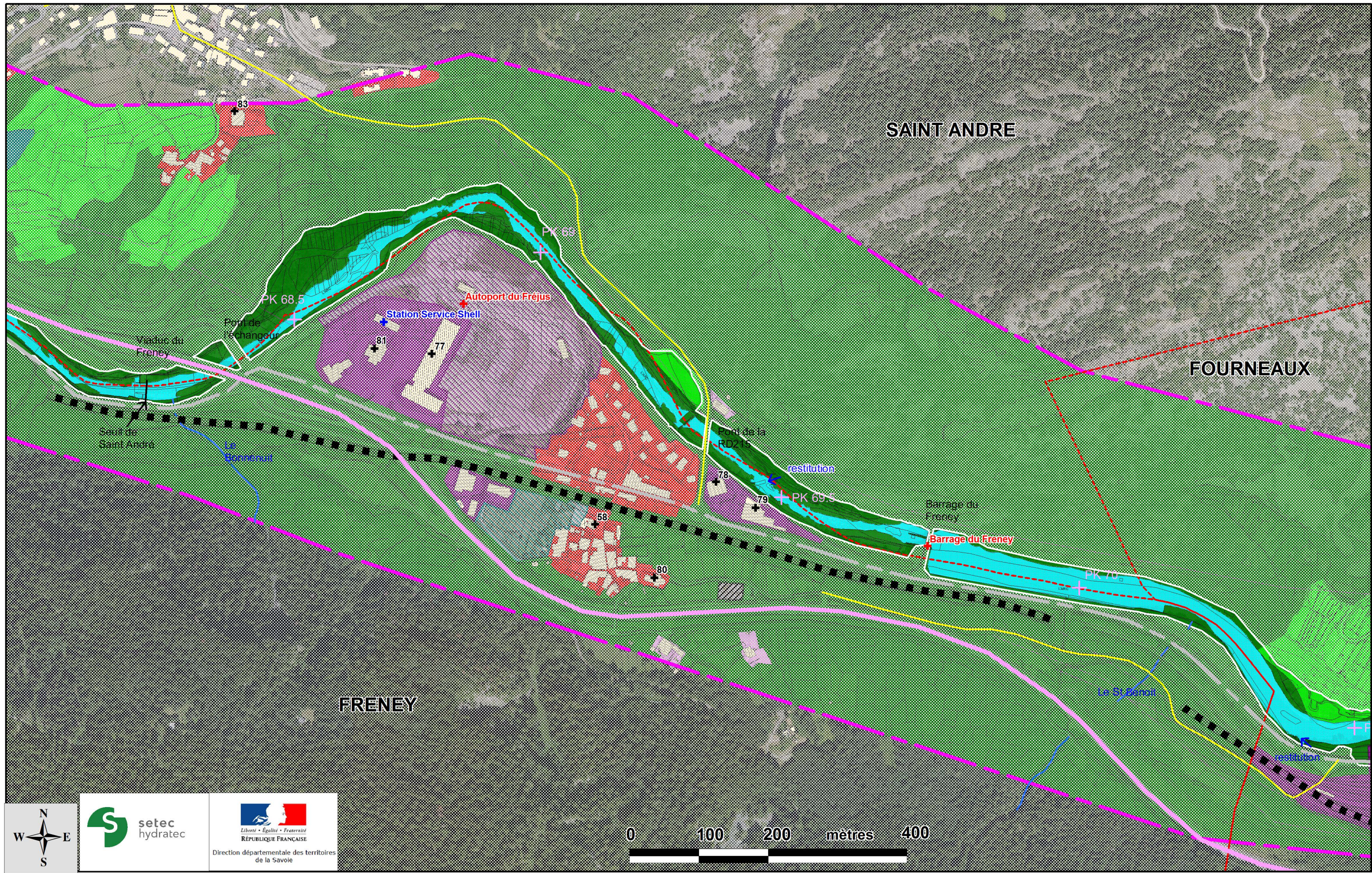
105.5
+ Point kilométrique de l'Arc (km)
Les zones non grisées correspondent aux secteurs concernés par les aléas inondation de l'Arc et des parties terminales de ses affluents

- Enjeux**
- + ERP Etablissement recevant du public
 - + Installation d'Intérêt Général
 - + Autres Enjeux (entreprise, etc)
 - Zone d'étude des enjeux
 - Limite communale

<p>PLAN DE PREVENTION DES RISQUES INONDATIONS DE L'ARC TRONCON PONTAMAFREY (PK36.6) A AUSSOIS (PK82)</p> <p>CARTOGRAPHIE DES ENJEUX</p>	<p>Planche 6</p>
	<p>Echelle: 1 / 5 000</p> <p>novembre 2016</p> <p>N° affaire : 38223 38223_5000_enjeux-v3 .WOR</p>

setec
hydratec

Liberté • Égalité • Fraternité
REPUBLIQUE FRANÇAISE
Direction départementale des territoires
de la Savoie



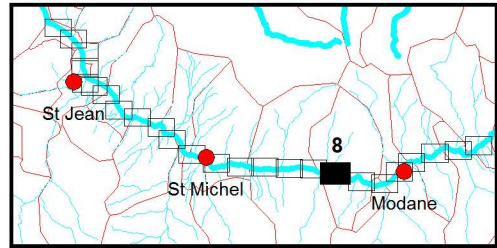
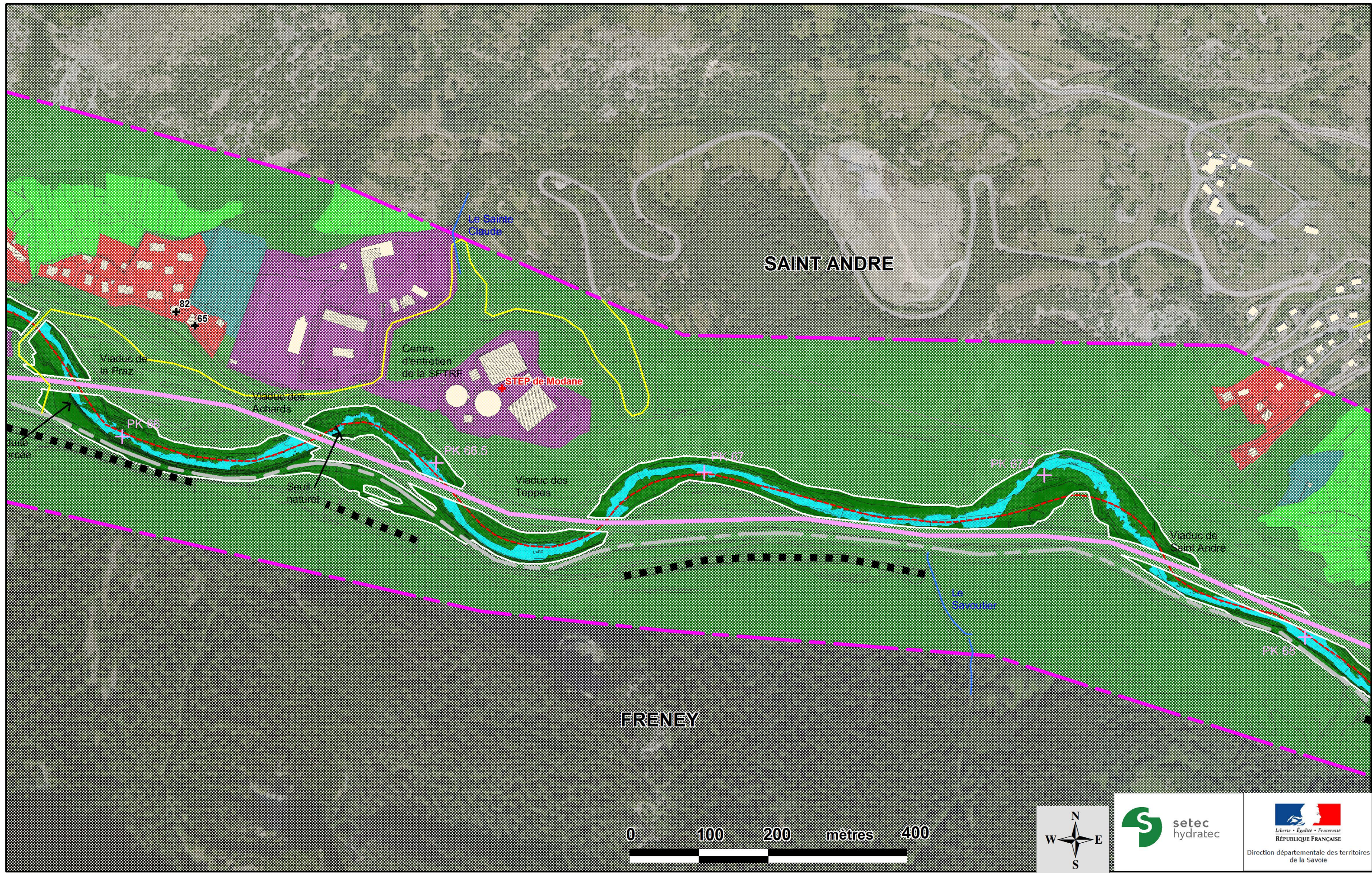
105.5
 + Point kilométrique de l'Arc (km)
 Les zones non grisées correspondent aux secteurs concernés par les aléas inondation de l'Arc et des parties terminales de ses affluents

Enjeux
 + ERP Etablissement recevant du public
 + Installation d'Intérêt Général
 + Autres Enjeux (entreprise, etc)
 Zone d'étude des enjeux
 Limite communale

0 100 200 mètres 400

**PLAN DE PREVENTION DES RISQUES INONDATIONS DE L'ARC
 TRONCON PONTAMAFREY (PK36.6) A AUSSOIS (PK82)**
CARTOGRAPHIE DES ENJEUX

Planche 7
 Echelle: 1 / 5 000
 novembre 2016
 N° affaire : 38223
 38223_5000_enjeux-v3
 .WOR



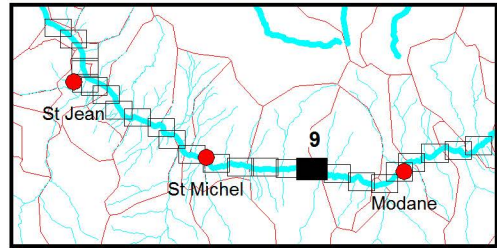
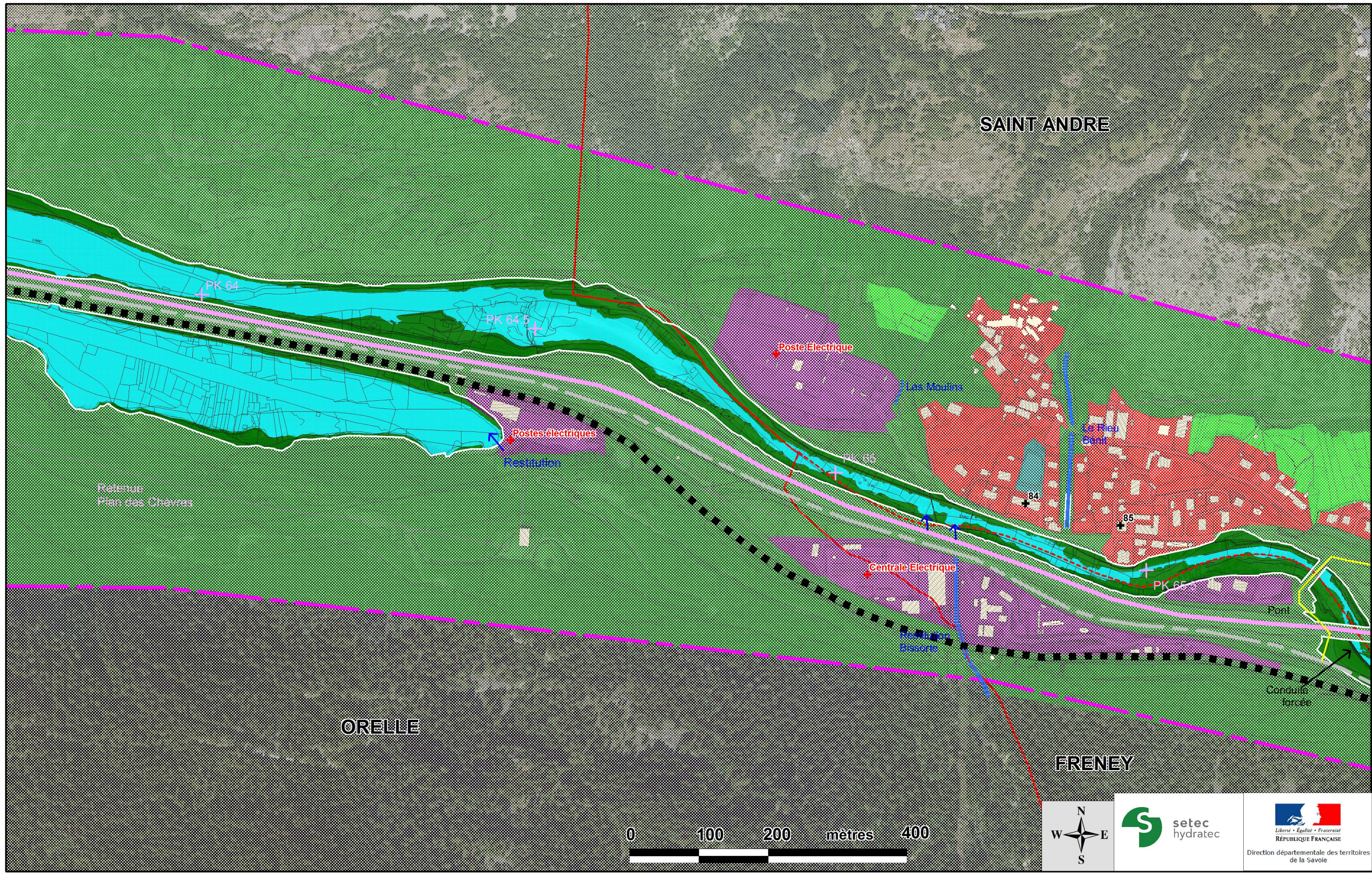
105.5
 + Point kilométrique de l'Arc (km)
 Les zones non grisées correspondent aux secteurs concernés par les aléas inondation de l'Arc et des parties terminales de ses affluents

Enjeux
 + ERP Etablissement recevant du public
 + Installation d'Intérêt Général
 + Autres Enjeux (entreprise, etc)
 - Zone d'étude des enjeux
 - Limite communale

0 100 200 mètres 400

PLAN DE PREVENTION DES RISQUES INONDATIONS DE L'ARC TRONCON PONTAMAFREY (PK36.6) A AUSSOIS (PK82)
CARTOGRAPHIE DES ENJEUX

Planche 8
 Echelle: 1 / 5 000
 novembre 2016
 N° affaire : 38223
 38223_5000_enjeux-v3
 .WOR



105.5
 + Point kilométrique de l'Arc (km)
 Les zones non grisées correspondent aux secteurs concernés par les aléas inondation de l'Arc et des parties terminales de ses affluents

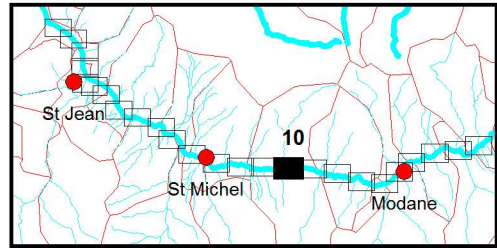
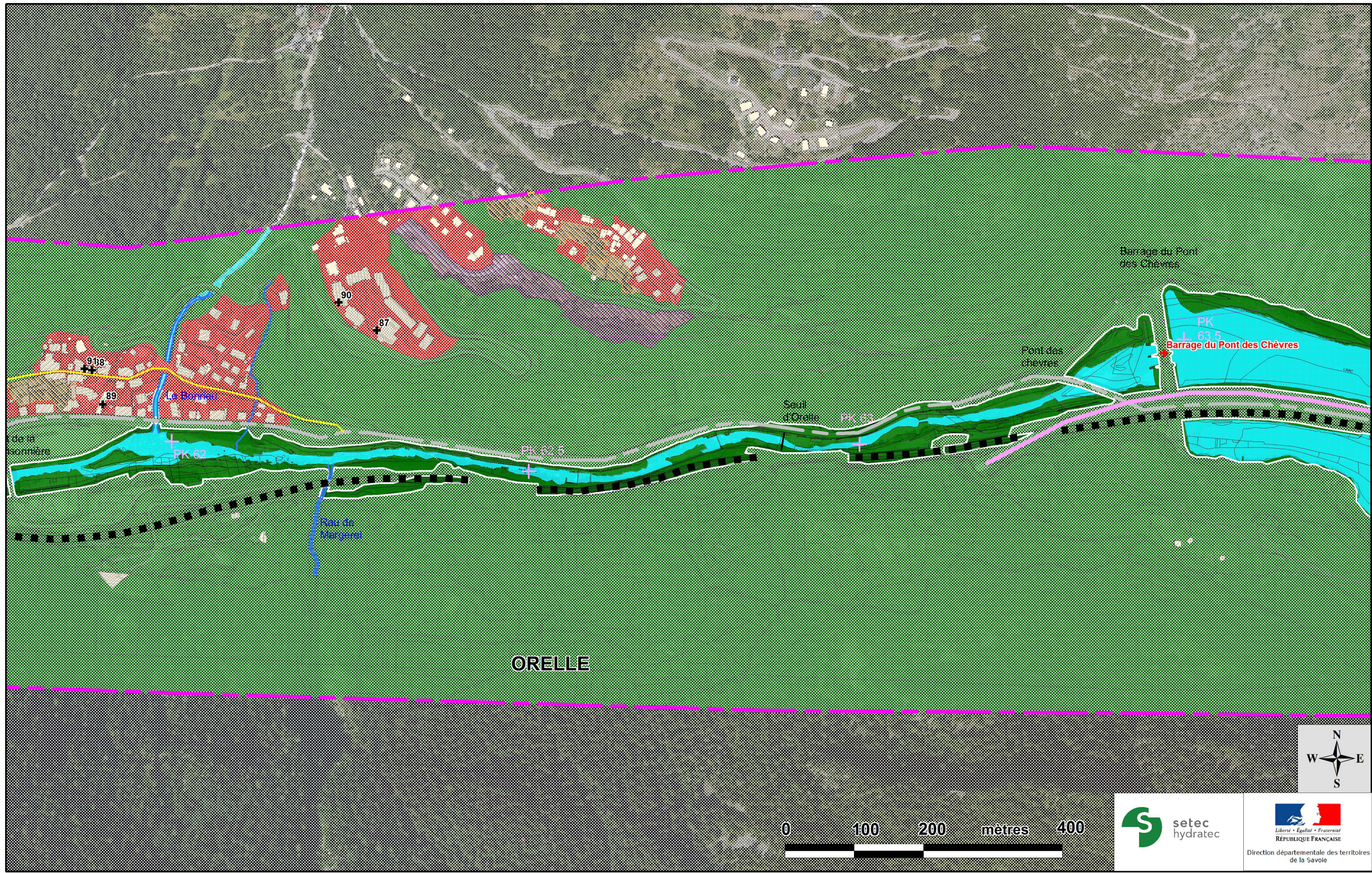
- Enjeux**
- + ERP Etablissement recevant du public
 - + Installation d'Intérêt Général
 - + Autres Enjeux (entreprise, etc)
 - + Zone d'étude des enjeux
 - Limite communale

0 100 200 mètres 400

PLAN DE PREVENTION DES RISQUES INONDATIONS DE L'ARC TRONCON PONTAMAFREY (PK36.6) A AUSSOIS (PK82)

CARTOGRAPHIE DES ENJEUX

Planche 9
 Echelle: 1 / 5 000
 novembre 2016
 N° affaire : 38223
 38223_5000_enjeux-v3
 .WOR



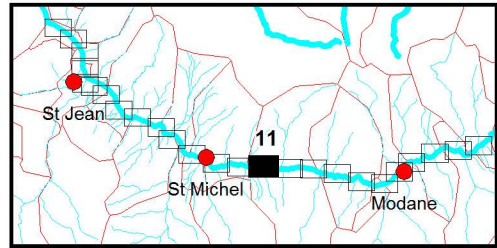
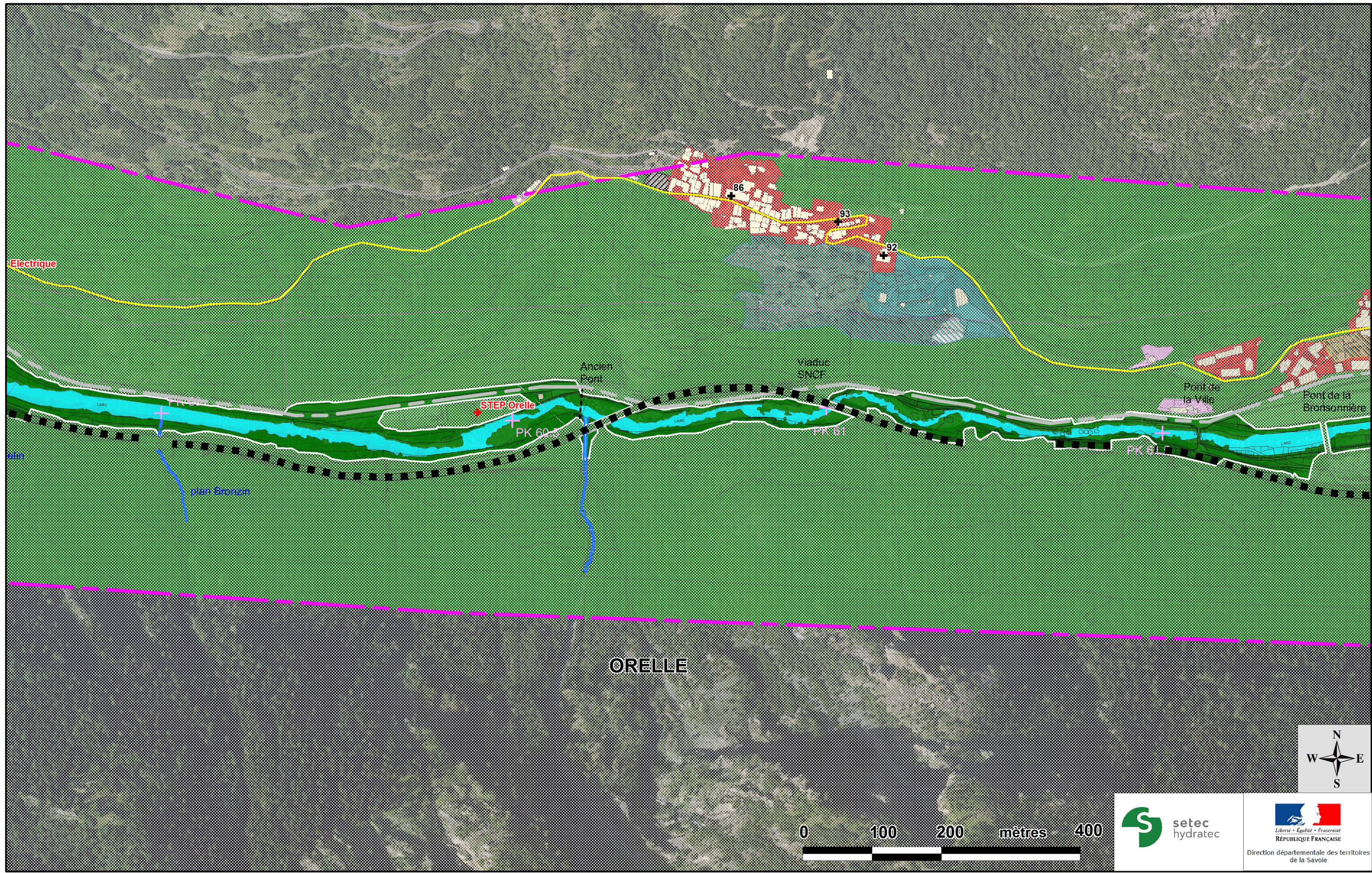
105.5
+ Point kilométrique de l'Arc (km)
Les zones non grisées correspondent aux secteurs concernés par les aléas inondation de l'Arc et des parties terminales de ses affluents

- Enjeux**
- + ERP Etablissement recevant du public
 - + Installation d'Intérêt Général
 - + Autres Enjeux (entreprise, etc)
 - + Zone d'étude des enjeux
 - + Limite communale

PLAN DE PREVENTION DES RISQUES INONDATIONS DE L'ARC TRONCON PONTAMAFREY (PK36.6) A AUSSOIS (PK82)

CARTOGRAPHIE DES ENJEUX

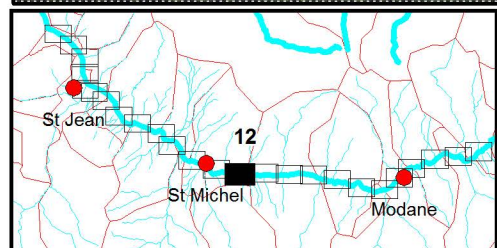
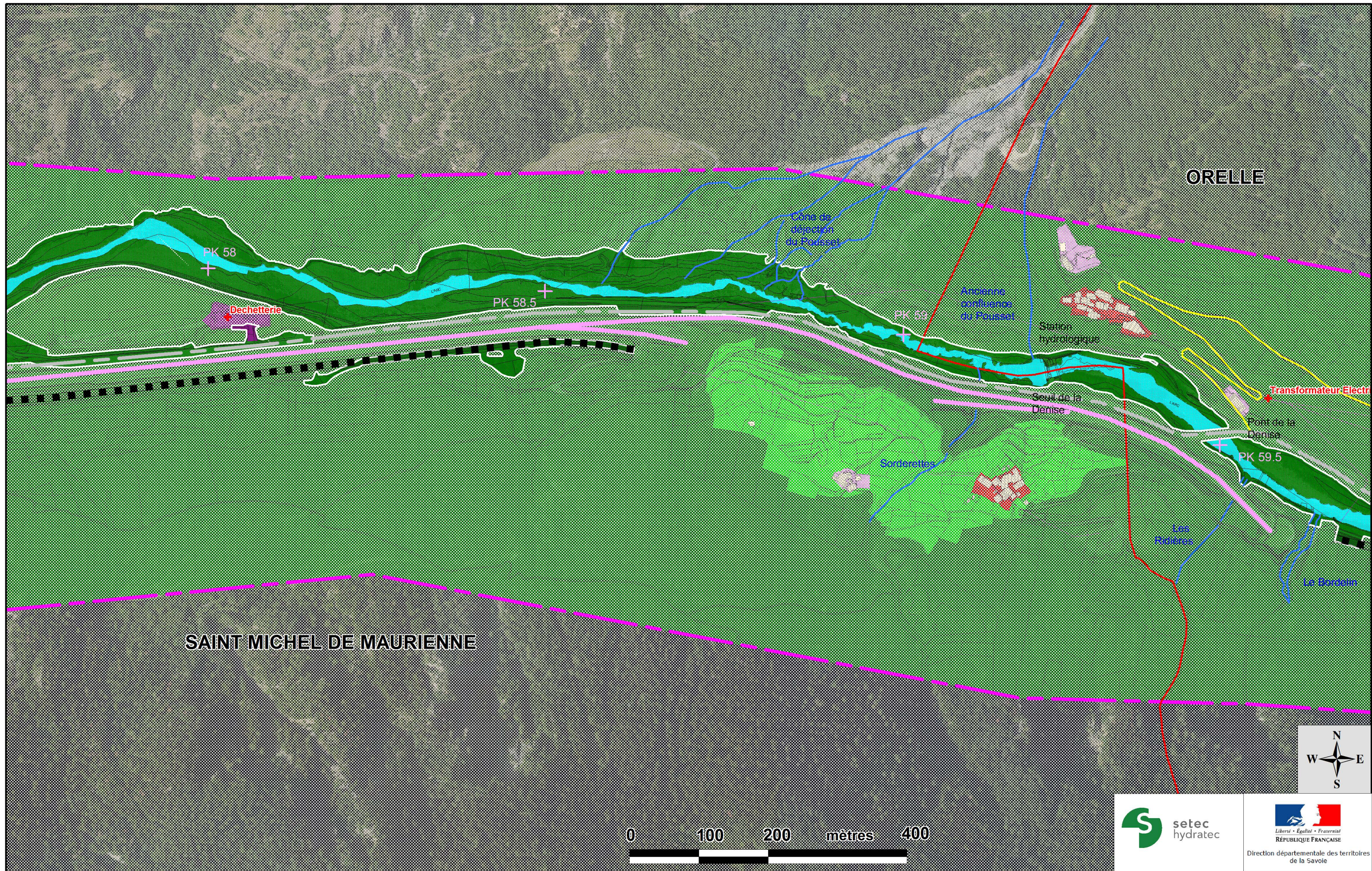
Planche 10
Echelle: 1 / 5 000
novembre 2016
N° affaire : 38223
38223_5000_enjeux-v3
.WOR



105.5
 + Point kilométrique de l'Arc (km)
 Les zones non grisées correspondent aux secteurs concernés par les aléas inondation de l'Arc et des parties terminales de ses affluents

- Enjeux**
- + ERP Etablissement recevant du public
 - + Installation d'Intérêt Général
 - + Autres Enjeux (entreprise, etc)
 - + Zone d'étude des enjeux
 - + Limite communale

PLAN DE PREVENTION DES RISQUES INONDATIONS DE L'ARC TRONCON PONTAMAFREY (PK36.6) A AUSSOIS (PK82)		Planche 11
CARTOGRAPHIE DES ENJEUX		Echelle: 1 / 5 000
		novembre 2016
		N° affaire : 38223 38223_5000_enjeux-v3 .WOR



105.5
 + Point kilométrique de l'Arc (km)
 Les zones non grisées correspondent aux secteurs concernés par les aléas inondation de l'Arc et des parties terminales de ses affluents

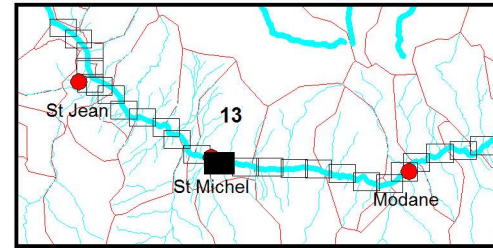
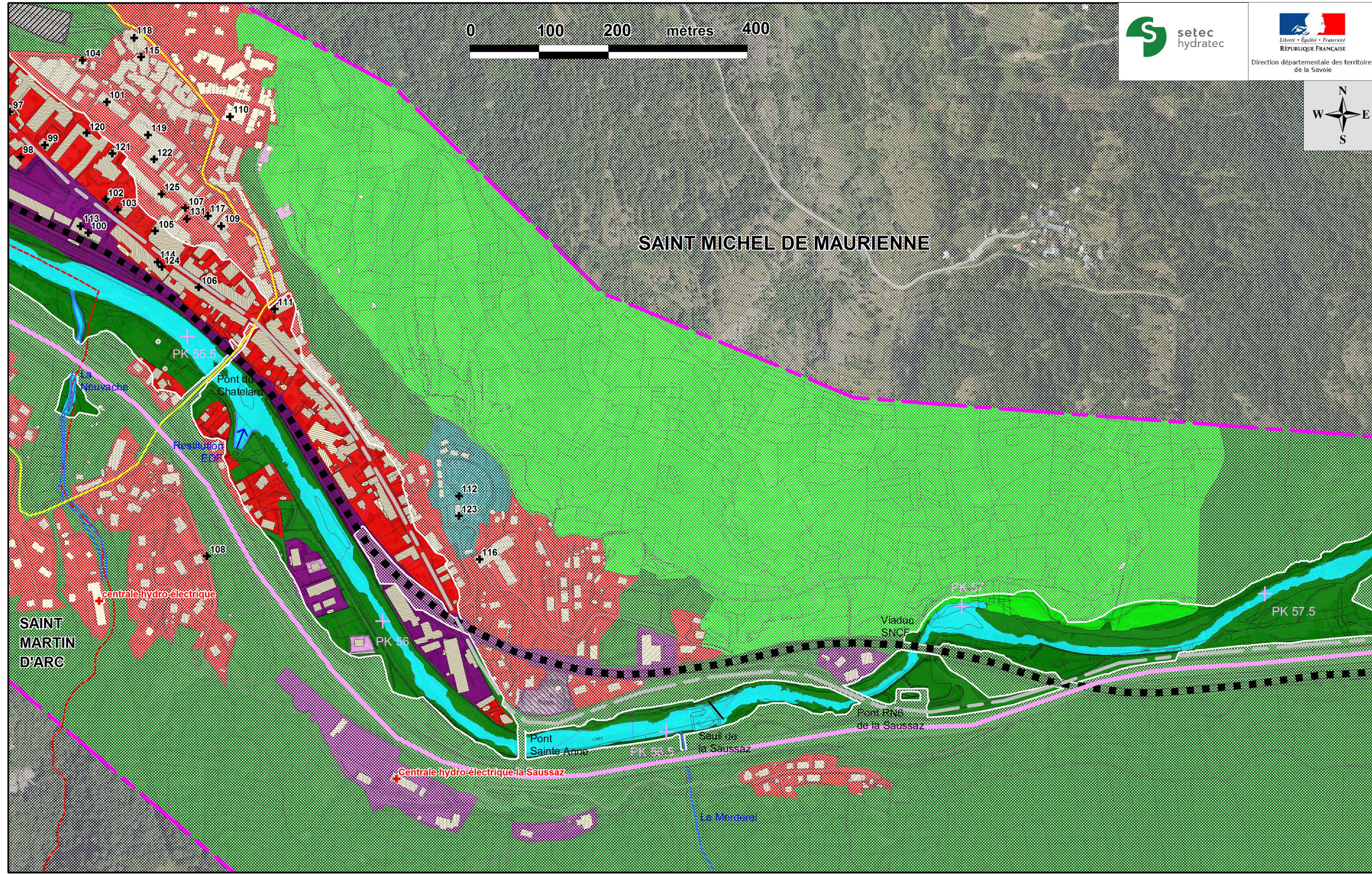
Enjeux
 + ERP Etablissement recevant du public
 + Installation d'Intérêt Général
 + Autres Enjeux (entreprise, etc)
 - Zone d'étude des enjeux
 - Limite communale

0 100 200 mètres 400

PLAN DE PREVENTION DES RISQUES INONDATIONS DE L'ARC
TRONCON PONTAMAFREY (PK36.6) A AUSSOIS (PK82)
CARTOGRAPHIE DES ENJEUX

Planche 12
 Echelle: 1 / 5 000
 novembre 2016
 N° affaire : 38223
 38223_5000_enjeux-v3
 .WOR





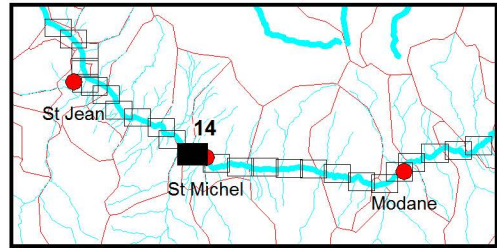
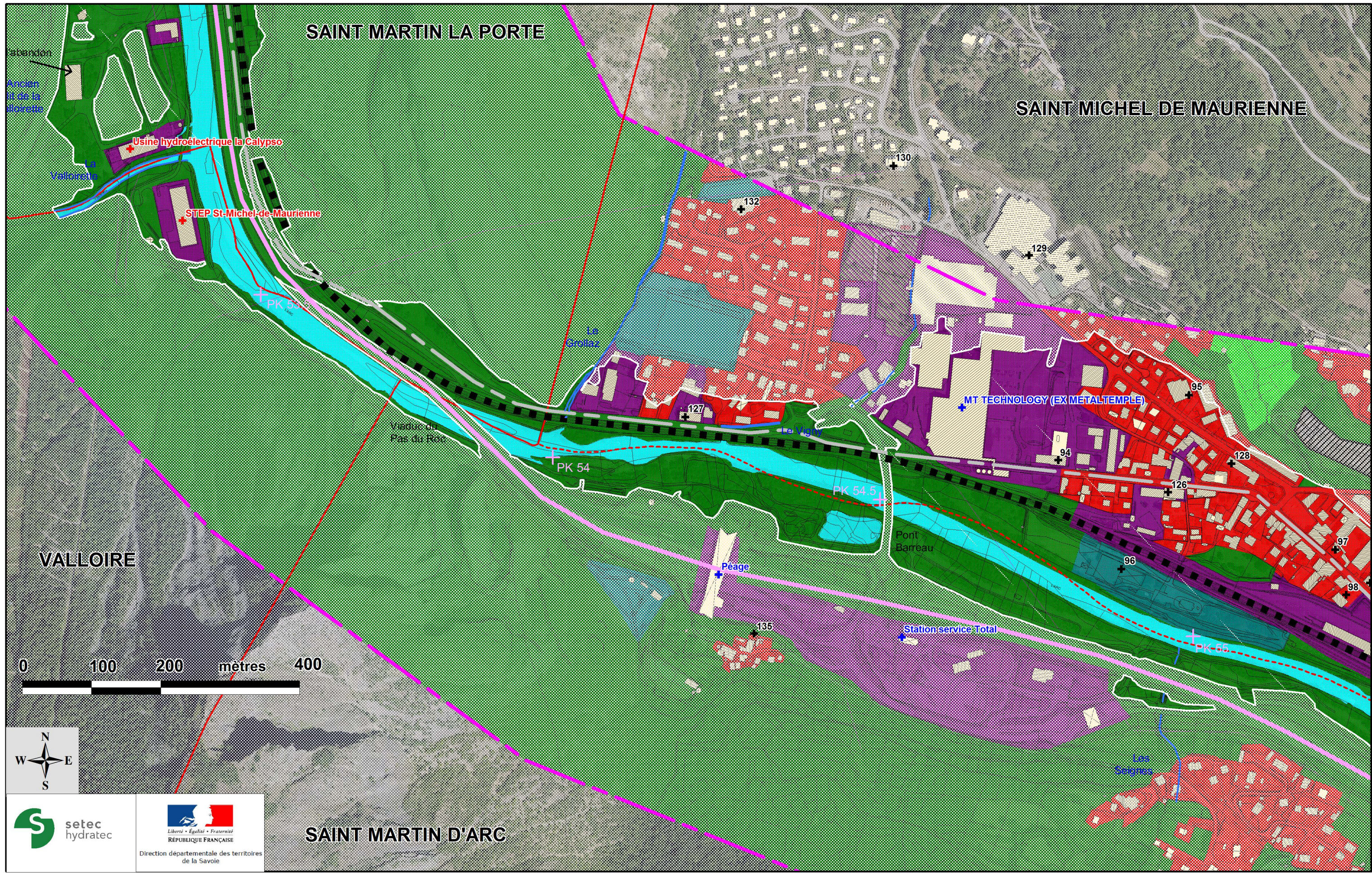
105.5
+ Point kilométrique de l'Arc (km)
Les zones non grisées correspondent aux secteurs concernés par les aléas inondation de l'Arc et des parties terminales de ses affluents

- Enjeux**
- + ERP Etablissement recevant du public
 - + Installation d'Intérêt Général
 - + Autres Enjeux (entreprise, etc)
 - + Zone d'étude des enjeux
 - Limite communale

PLAN DE PREVENTION DES RISQUES INONDATIONS DE L'ARC TRONCON PONTAMAFREY (PK36.6) A AUSSOIS (PK82)

CARTOGRAPHIE DES ENJEUX

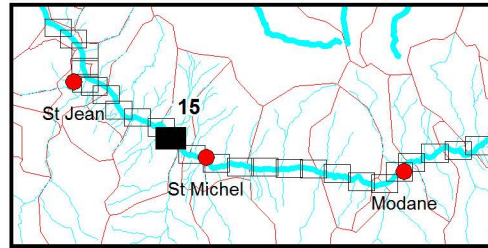

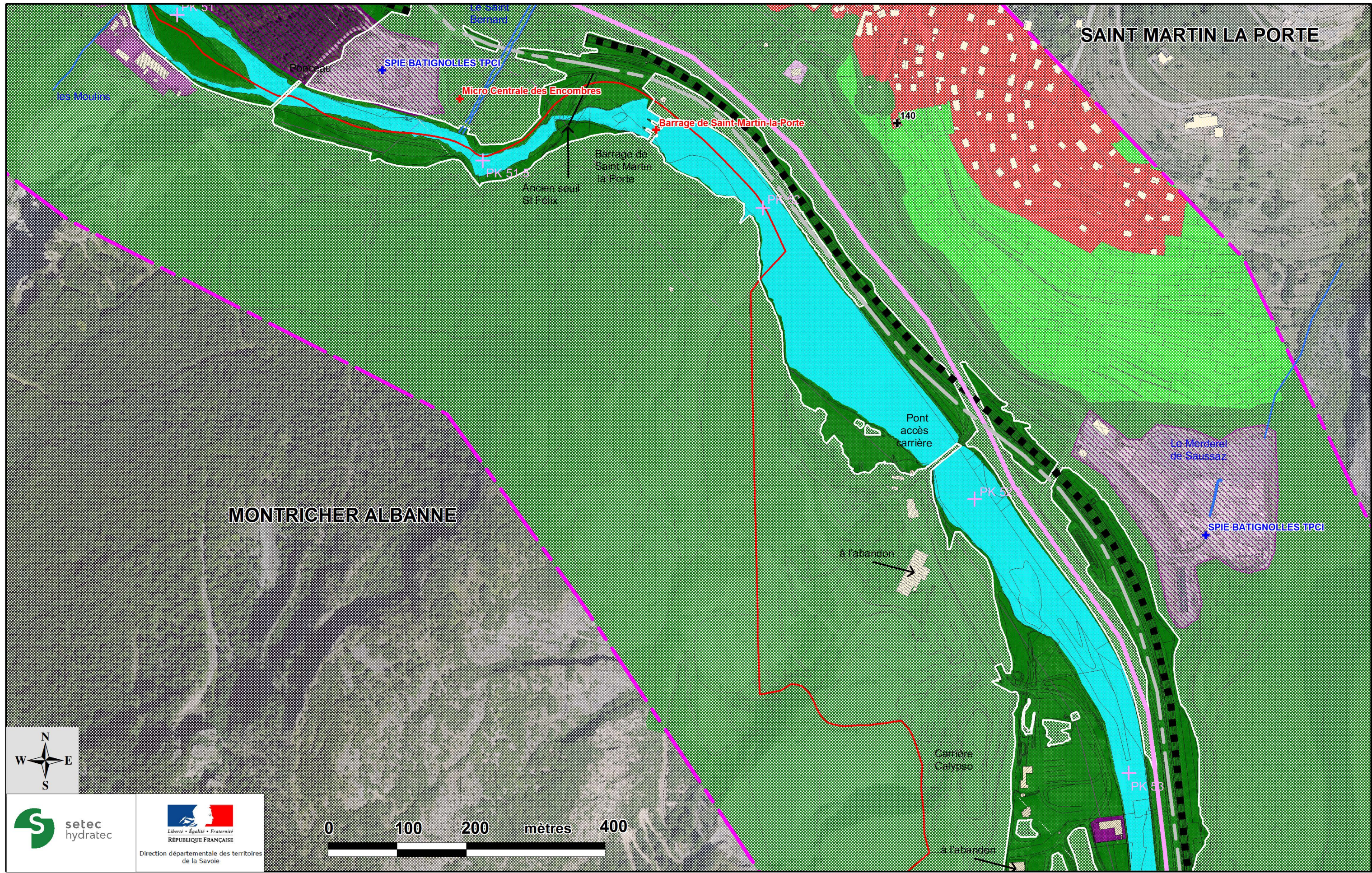
Planche 13
Echelle: 1 / 5 000
novembre 2016
N° affaire : 38223
38223_5000_enjeux-v3
.WOR



105.5
 + Point kilométrique de l'Arc (km)
 Les zones non grisées correspondent aux secteurs concernés par les aléas inondation de l'Arc et des parties terminales de ses affluents

- Enjeux**
- + ERP Etablissement recevant du public
 - + Installation d'Intérêt Général
 - + Autres Enjeux (entreprise, etc)
 - Zone d'étude des enjeux
 - Limite communale

PLAN DE PREVENTION DES RISQUES INONDATIONS DE L'ARC TRONCON PONTAMAFREY (PK36.6) A AUSSOIS (PK82) CARTOGRAPHIE DES ENJEUX	Planche 14 Echelle: 1 / 5 000 novembre 2016 N° affaire : 38223 38223_5000_enjeux-v3 .WOR
--	--



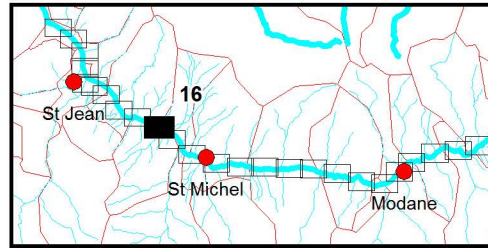

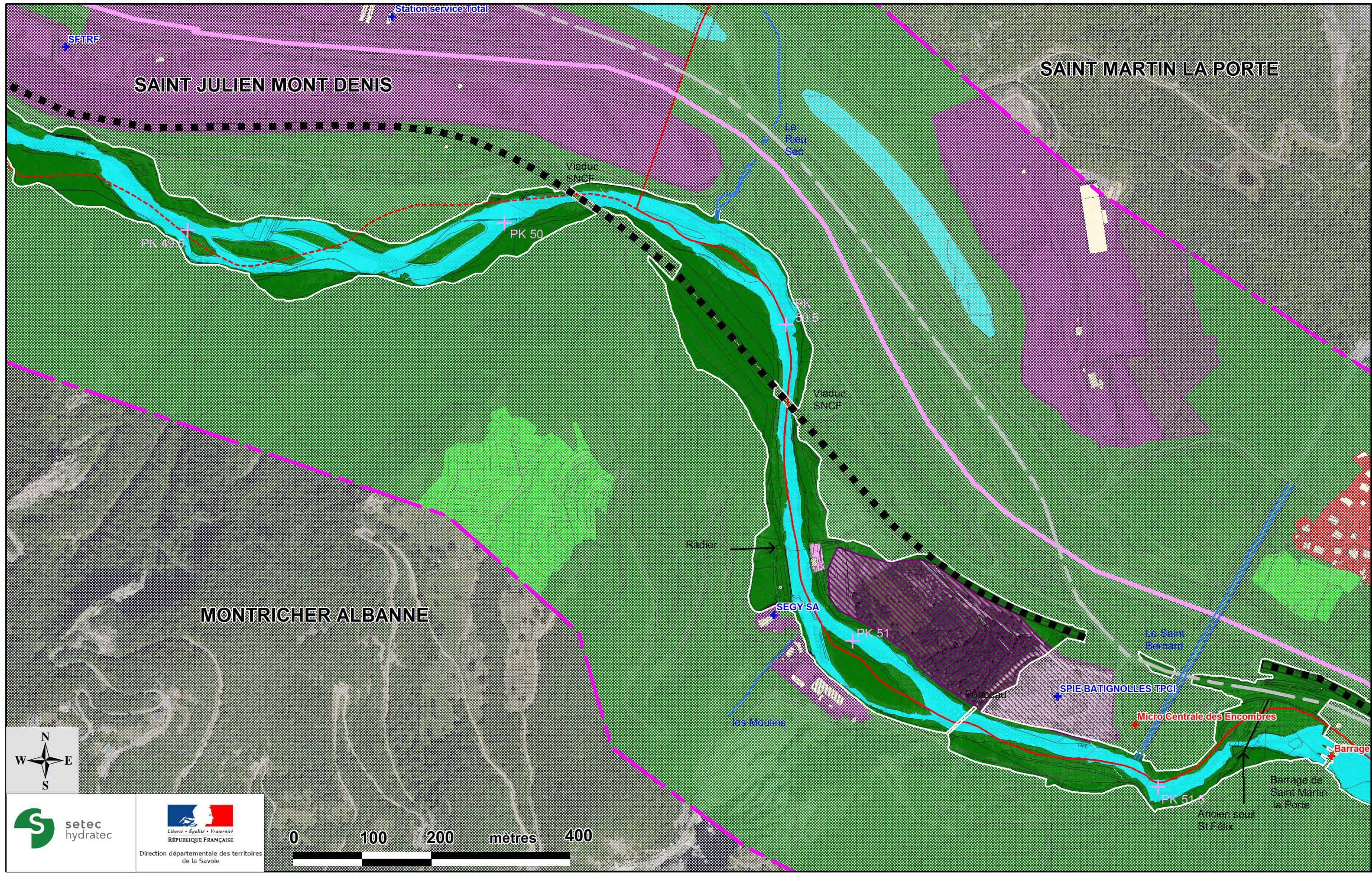
105.5
+ Point kilométrique de l'Arc (km)
Les zones non grisées correspondent aux secteurs concernés par les aléas inondation de l'Arc et des parties terminales de ses affluents

- Enjeux**
- + ERP Etablissement recevant du public
 - + Installation d'Intérêt Général
 - + Autres Enjeux (entreprise, etc)
 - + Zone d'étude des enjeux
 - + Limite communale

PLAN DE PREVENTION DES RISQUES INONDATIONS DE L'ARC TRONCON PONTAMAFREY (PK36.6) A AUSSOIS (PK82)

CARTOGRAPHIE DES ENJEUX

Planche 15
Echelle: 1 / 5 000
novembre 2016
N° affaire : 38223
38223_5000_enjeux-v3
.WOR

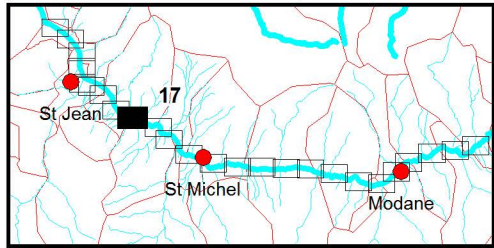


105.5
 + Point kilométrique de l'Arc (km)
 Les zones non grisées correspondent aux secteurs concernés par les aléas inondation de l'Arc et des parties terminales de ses affluents

Enjeux
 + ERP Etablissement recevant du public
 + Installation d'Intérêt Général
 + Autres Enjeux (entreprise, etc)
 Zone d'étude des enjeux
 Limite communale

**PLAN DE PREVENTION DES RISQUES INONDATIONS DE L'ARC
 TRONCON PONTAMAFREY (PK36.6) A AUSSOIS (PK82)**
CARTOGRAPHIE DES ENJEUX

Planche 16
 Echelle: 1 / 5 000
 novembre 2016
 N° affaire : 38223
 38223_5000_enjeux-v3
 .WOR



105.5
 + Point kilométrique de l'Arc (km)
 Les zones non grisées correspondent aux secteurs concernés par les aléas inondation de l'Arc et des parties terminales de ses affluents

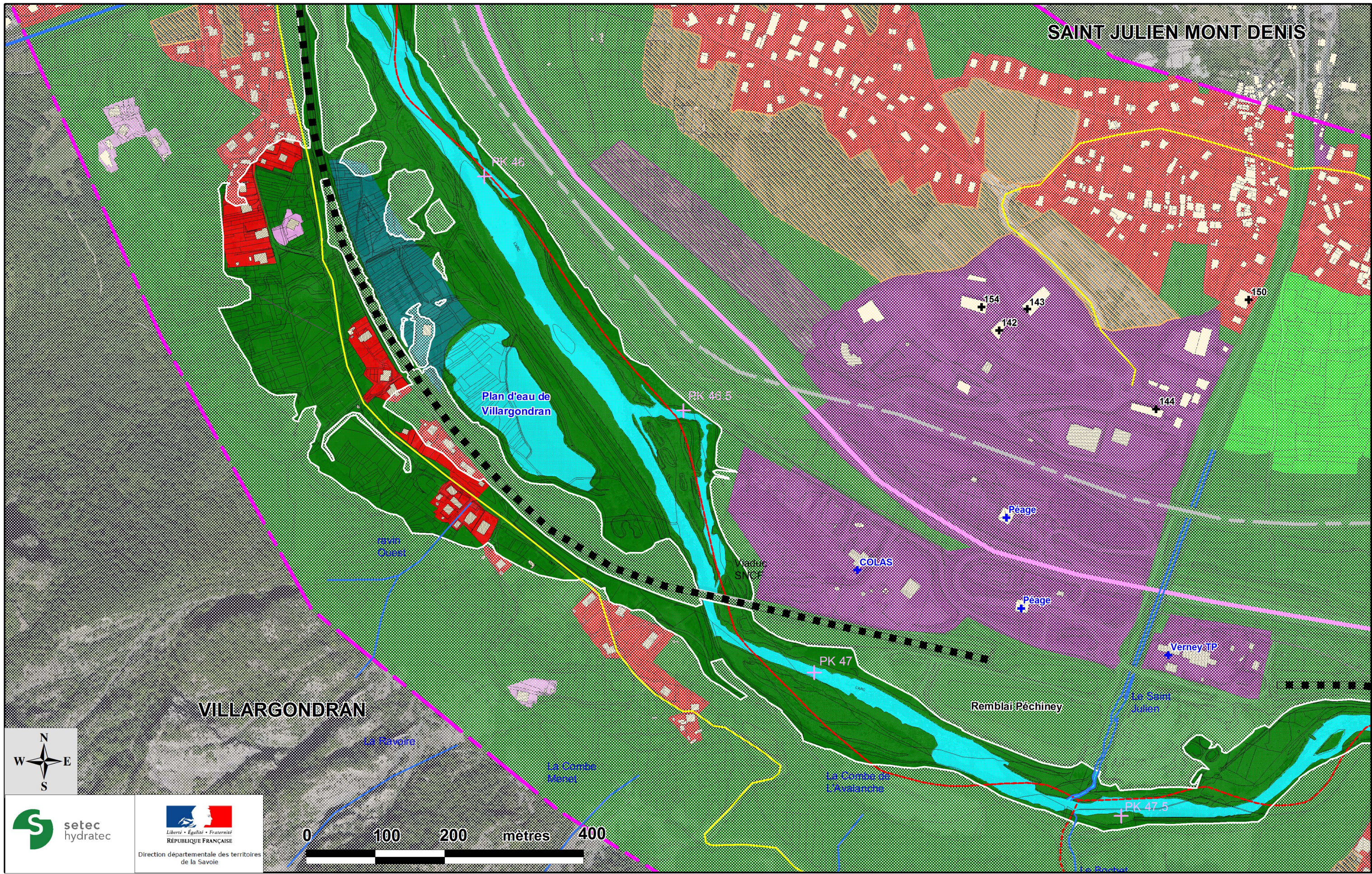
- Enjeux**
- + ERP Etablissement recevant du public
 - + Installation d'Intérêt Général
 - + Autres Enjeux (entreprise, etc)
 - + Zone d'étude des enjeux
 - + Limite communale

0 100 200 400 mètres

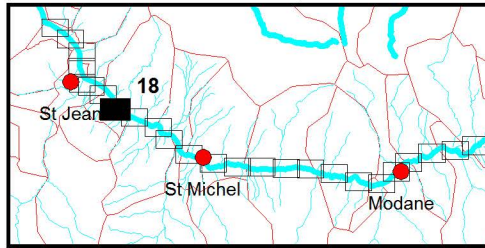

PLAN DE PREVENTION DES RISQUES INONDATIONS DE L'ARC TRONCON PONTAMAFREY (PK36.6) A AUSSOIS (PK82)

CARTOGRAPHIE DES ENJEUX

Planche 17
 Echelle: 1 / 5 000
 novembre 2016
 N° affaire : 38223
 38223_5000_enjeux-v3
 .WOR



VILLARGONDRAN



<p>105.5</p> <p>Point kilométrique de l'Arc (km)</p> <p>Les zones non grisées correspondent aux secteurs concernés par les aléas inondation de l'Arc et des parties terminales de ses affluents</p>	<p>Enjeux</p> <p>✚ ERP Etablissement recevant du public</p> <p>✚ Installation d'Intérêt Général</p> <p>✚ Autres Enjeux (entreprise, etc)</p> <p>Zone d'étude des enjeux</p> <p>Limite communale</p>
---	--

PLAN DE PREVENTION DES RISQUES INONDATIONS DE L'ARC TRONCON PONTAMAFREY (PK36.6) A AUSSOIS (PK82)

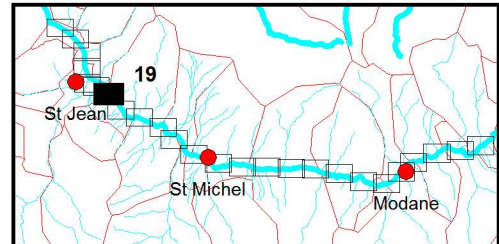
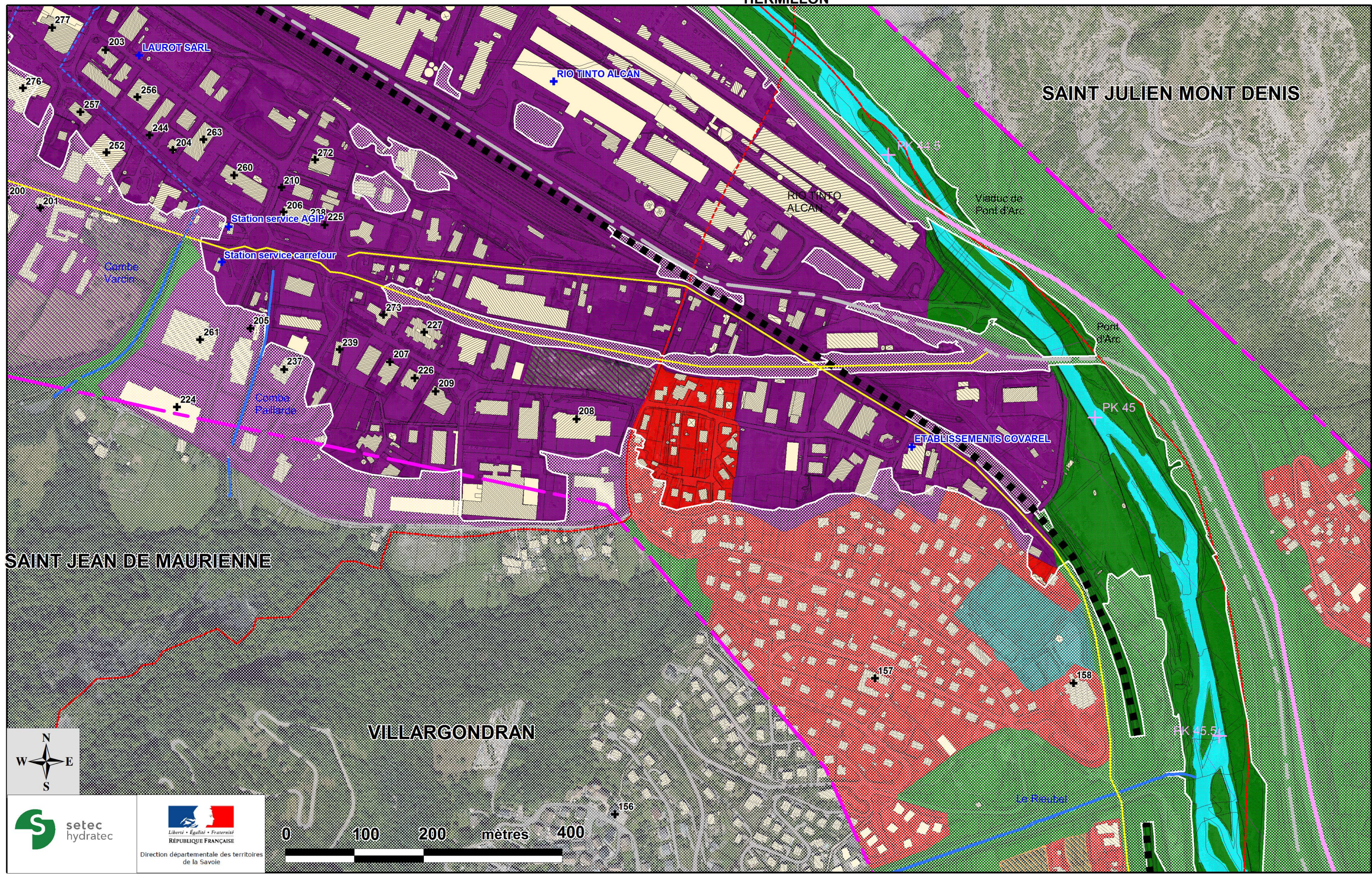
CARTOGRAPHIE DES ENJEUX

Planche 18

Echelle: 1 / 5 000

novembre 2016

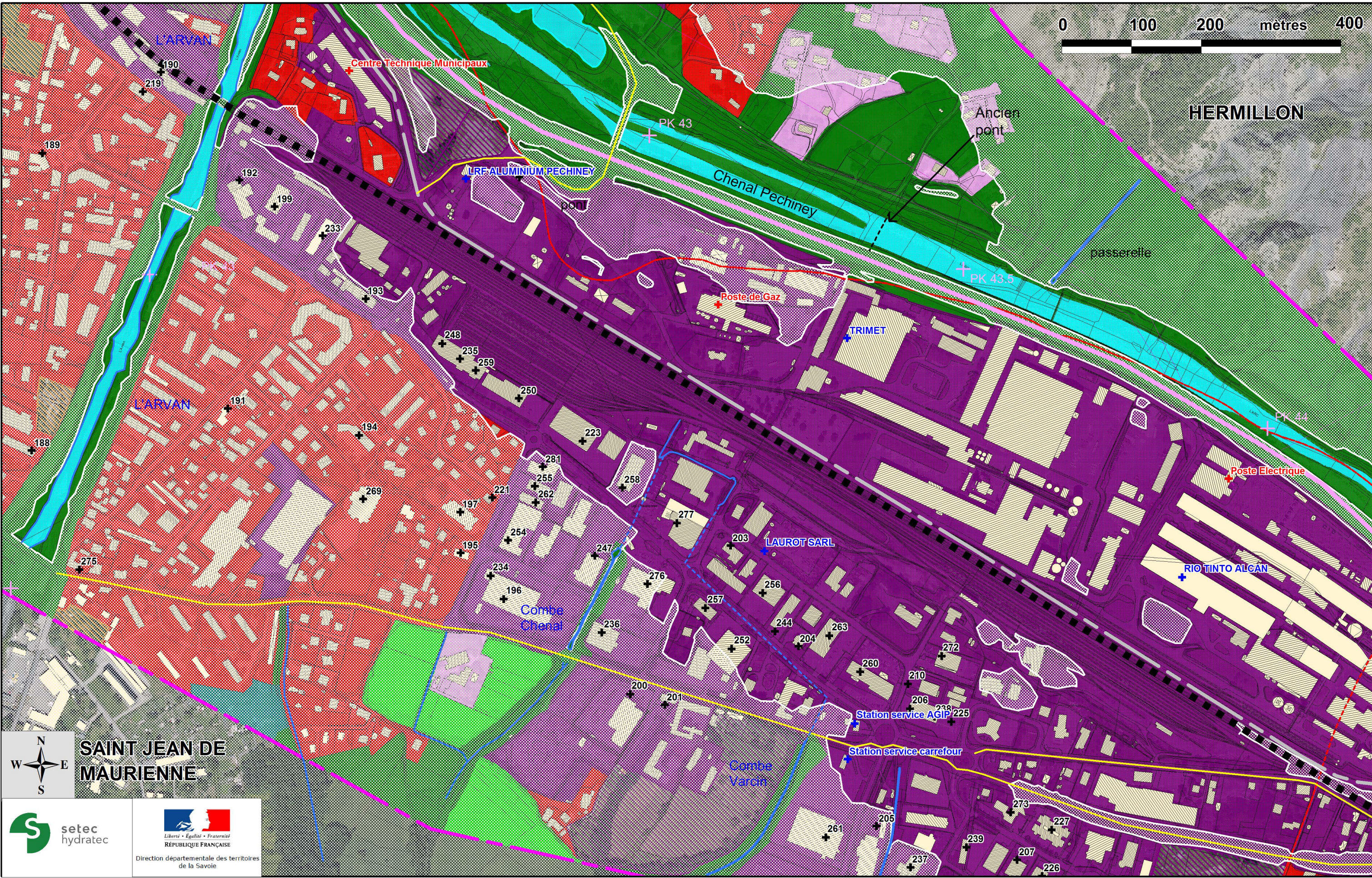
N° affaire : 38223
38223_5000_enjeux-v3
.WOR



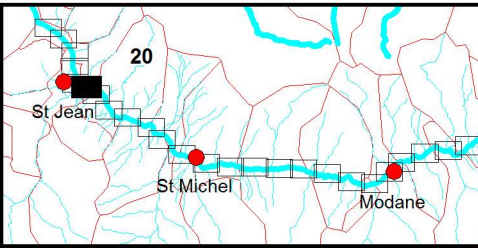
105.5
 + Point kilométrique de l'Arc (km)
 Les zones non grisées correspondent aux secteurs concernés par les aléas inondation de l'Arc et des parties terminales de ses affluents

- Enjeux**
- + ERP Etablissement recevant du public
 - + Installation d'Intérêt Général
 - + Autres Enjeux (entreprise, etc)
 - Zone d'étude des enjeux
 - Limite communale

PLAN DE PREVENTION DES RISQUES INONDATIONS DE L'ARC TRONCON PONTAMAFREY (PK36.6) A AUSSOIS (PK82) CARTOGRAPHIE DES ENJEUX	Planche 19
	Echelle: 1 / 5 000
	novembre 2016 N° affaire : 38223 38223_5000_enjeux-v3 .WOR



SAINT JEAN DE MAURIENNE



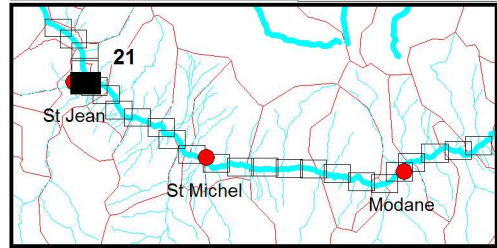
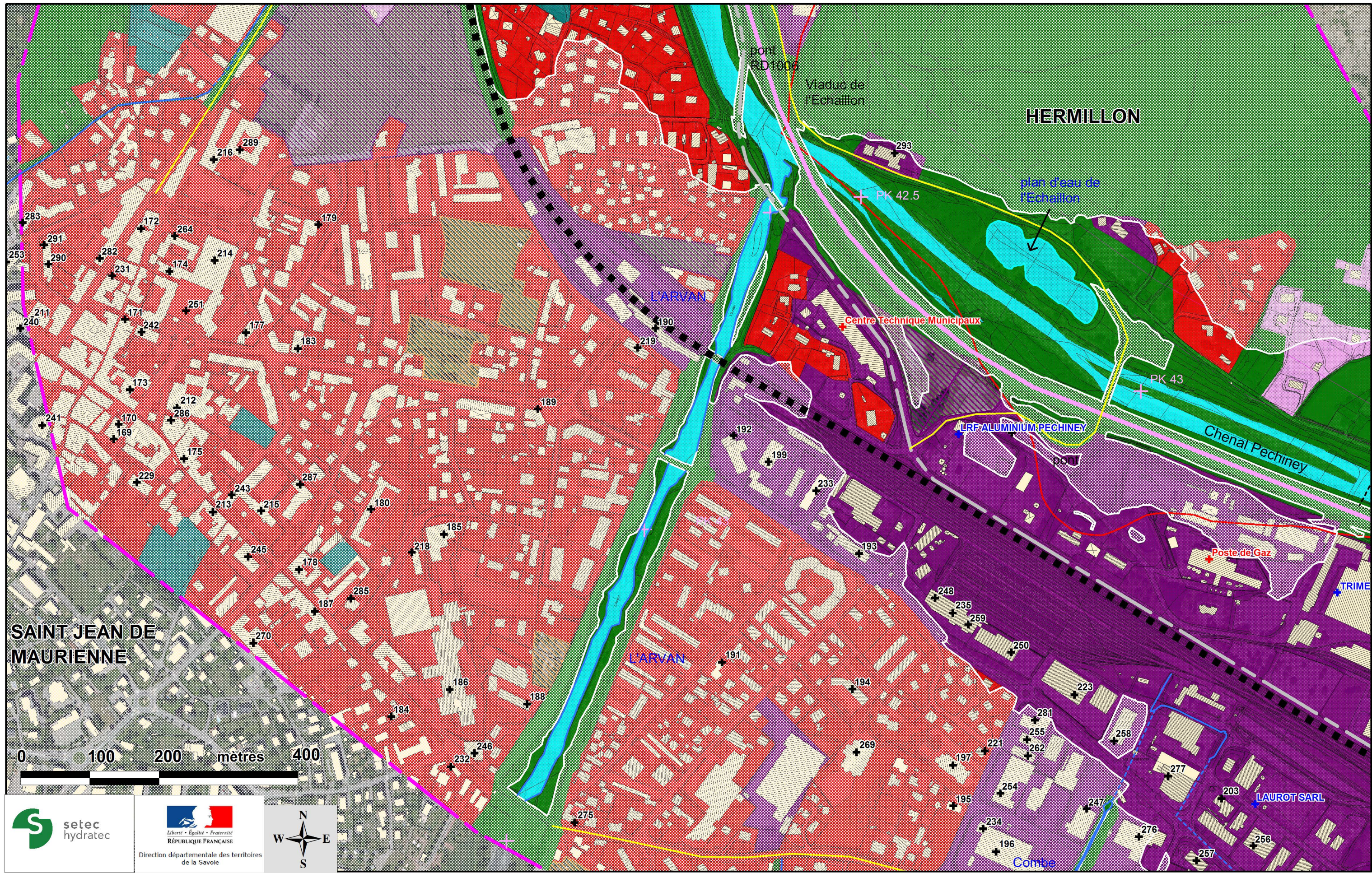
105.5
 + Point kilométrique de l'Arc (km)
 Les zones non grisées correspondent aux secteurs concernés par les aléas inondation de l'Arc et des parties terminales de ses affluents

- Enjeux**
- + ERP Etablissement recevant du public
 - + Installation d'Intérêt Général
 - + Autres Enjeux (entreprise, etc)
 - Zone d'étude des enjeux
 - Limite communale

**PLAN DE PREVENTION DES RISQUES INONDATIONS DE L'ARC
 TRONCON PONTAMAFREY (PK36.6) A AUSSOIS (PK82)**

CARTOGRAPHIE DES ENJEUX

Planche 20
 Echelle: 1 / 5 000
 novembre 2016
 N° affaire : 38223
 38223_5000_enjeux-v3
 .WOR



105.5
 + Point kilométrique de l'Arc (km)
 Les zones non grisées correspondent aux secteurs concernés par les aléas inondation de l'Arc et des parties terminales de ses affluents

- Enjeux**
- + ERP Etablissement recevant du public
 - + Installation d'Intérêt Général
 - + Autres Enjeux (entreprise, etc)
 - + Zone d'étude des enjeux
 - + Limite communale

PLAN DE PREVENTION DES RISQUES INONDATIONS DE L'ARC TRONCON PONTAMAFREY (PK36.6) A AUSSOIS (PK82)

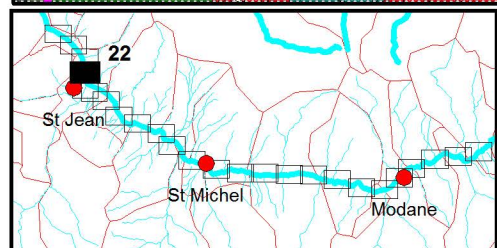
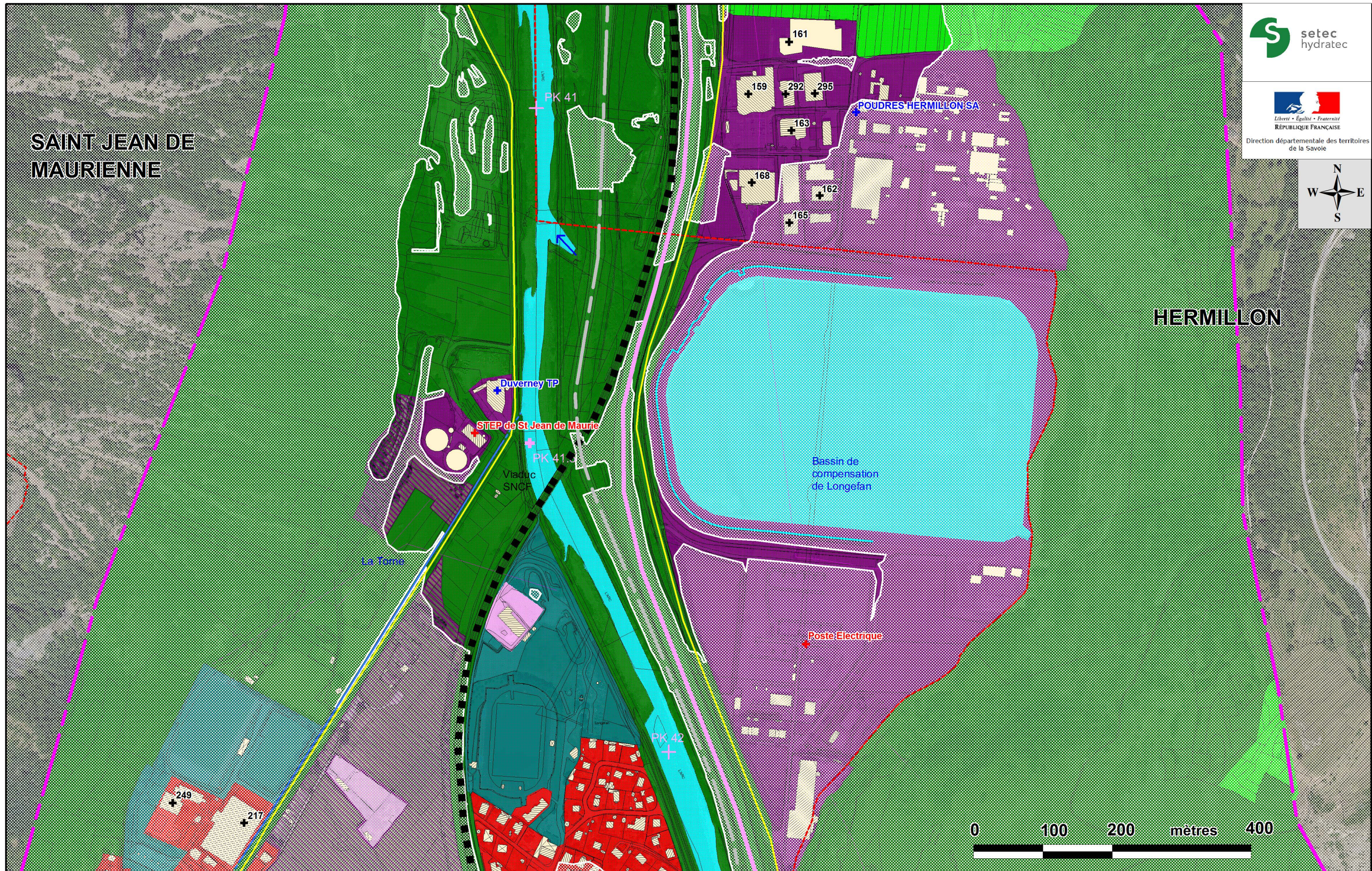
CARTOGRAPHIE DES ENJEUX

Planche 21
Echelle: 1 / 5 000
novembre 2016
N° affaire : 38223 38223_5000_enjeux-v3 .WOR



SAINT JEAN DE MAURIENNE

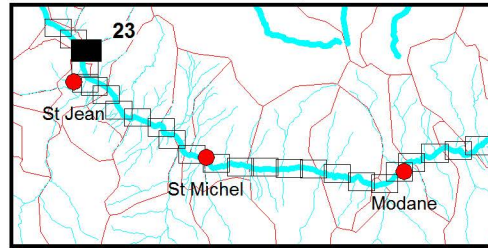

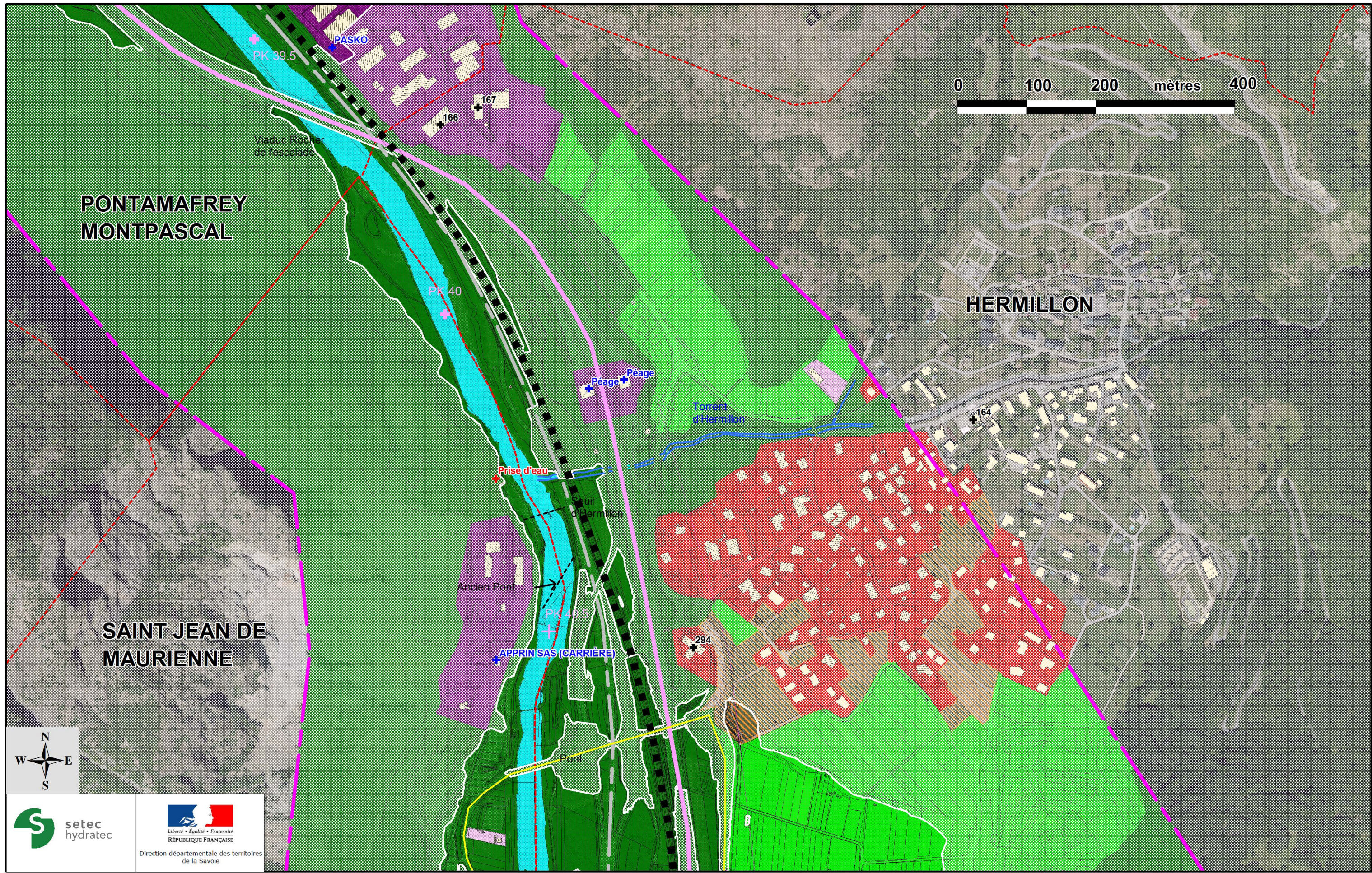
HERMILLON



105.5
+ Point kilométrique de l'Arc (km)
Les zones non grisées correspondent aux secteurs concernés par les aléas inondation de l'Arc et des parties terminales de ses affluents

- Enjeux**
- + ERP Etablissement recevant du public
 - + Installation d'Intérêt Général
 - + Autres Enjeux (entreprise, etc)
 - + Zone d'étude des enjeux
 - Limite communale

<p>PLAN DE PREVENTION DES RISQUES INONDATIONS DE L'ARC TRONCON PONTAMAFREY (PK36.6) A AUSSOIS (PK82)</p> <p>CARTOGRAPHIE DES ENJEUX</p>	<p>Planche 22</p>
	<p>Echelle: 1 / 5 000</p> <p>novembre 2016</p> <p>N° affaire : 38223 38223_5000_enjeux-v3 .WOR</p>



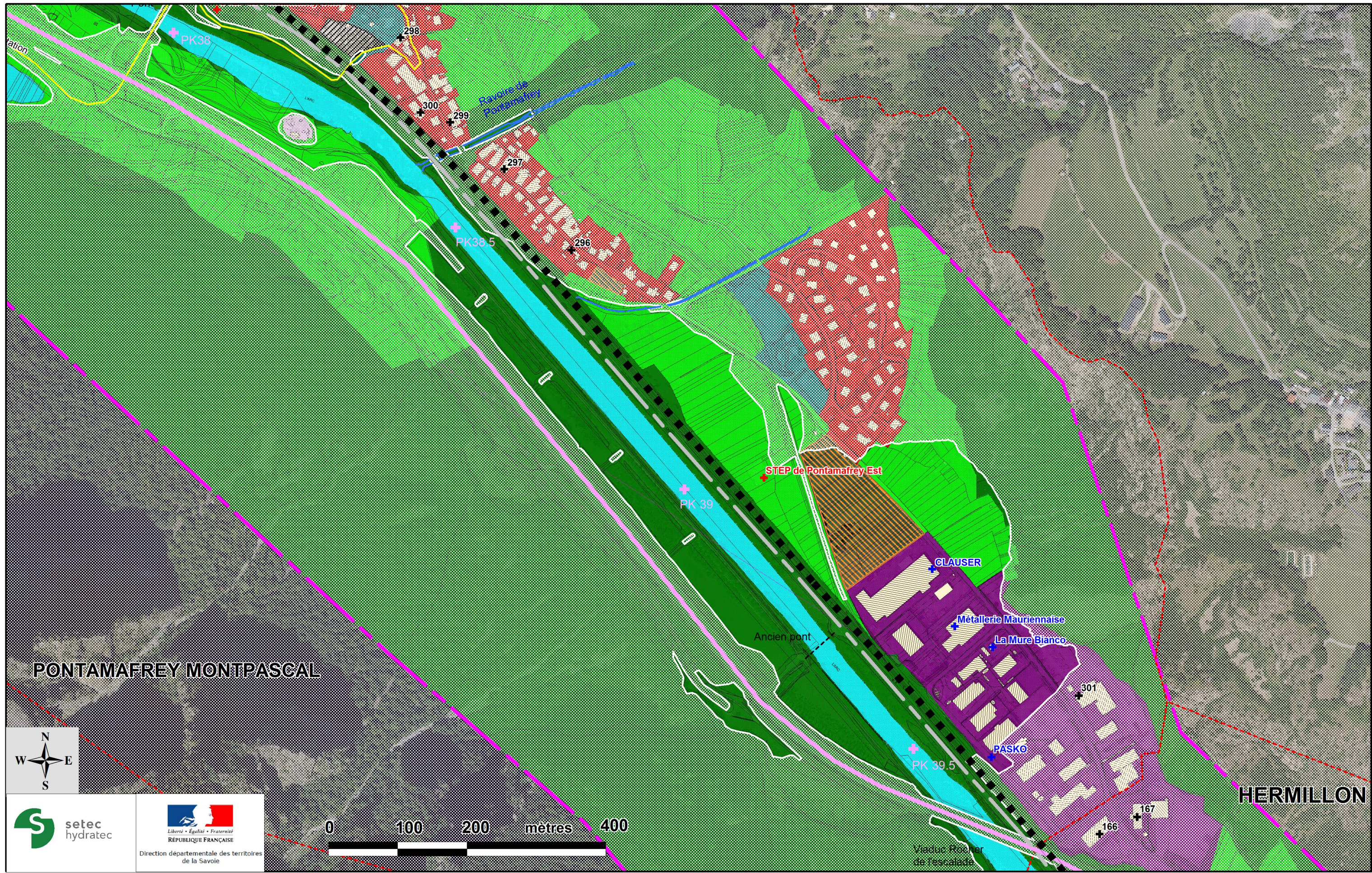
105.5
 + Point kilométrique de l'Arc (km)
 Les zones non grisées correspondent aux secteurs concernés par les aléas inondation de l'Arc et des parties terminales de ses affluents

- Enjeux**
- + ERP Etablissement recevant du public
 - + Installation d'Intérêt Général
 - + Autres Enjeux (entreprise, etc)
 - Zone d'étude des enjeux
 - Limite communale

**PLAN DE PREVENTION DES RISQUES INONDATIONS DE L'ARC
 TRONCON PONTAMAFREY (PK36.6) A AUSSOIS (PK82)**

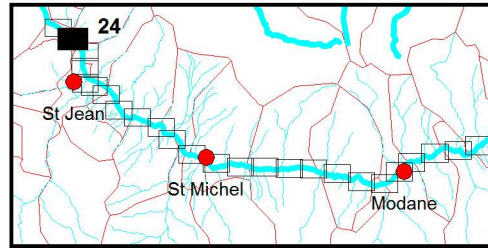

CARTOGRAPHIE DES ENJEUX

Planche 23
 Echelle: 1 / 5 000
 novembre 2016
 N° affaire : 38223
 38223_5000_enjeux-v3
 .WOR



PONTAMAFREY MONTPASCAL

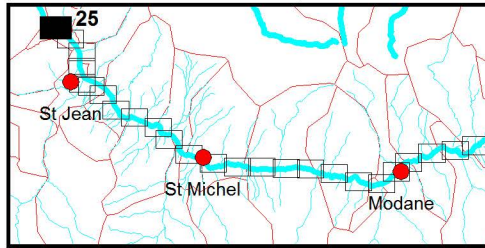

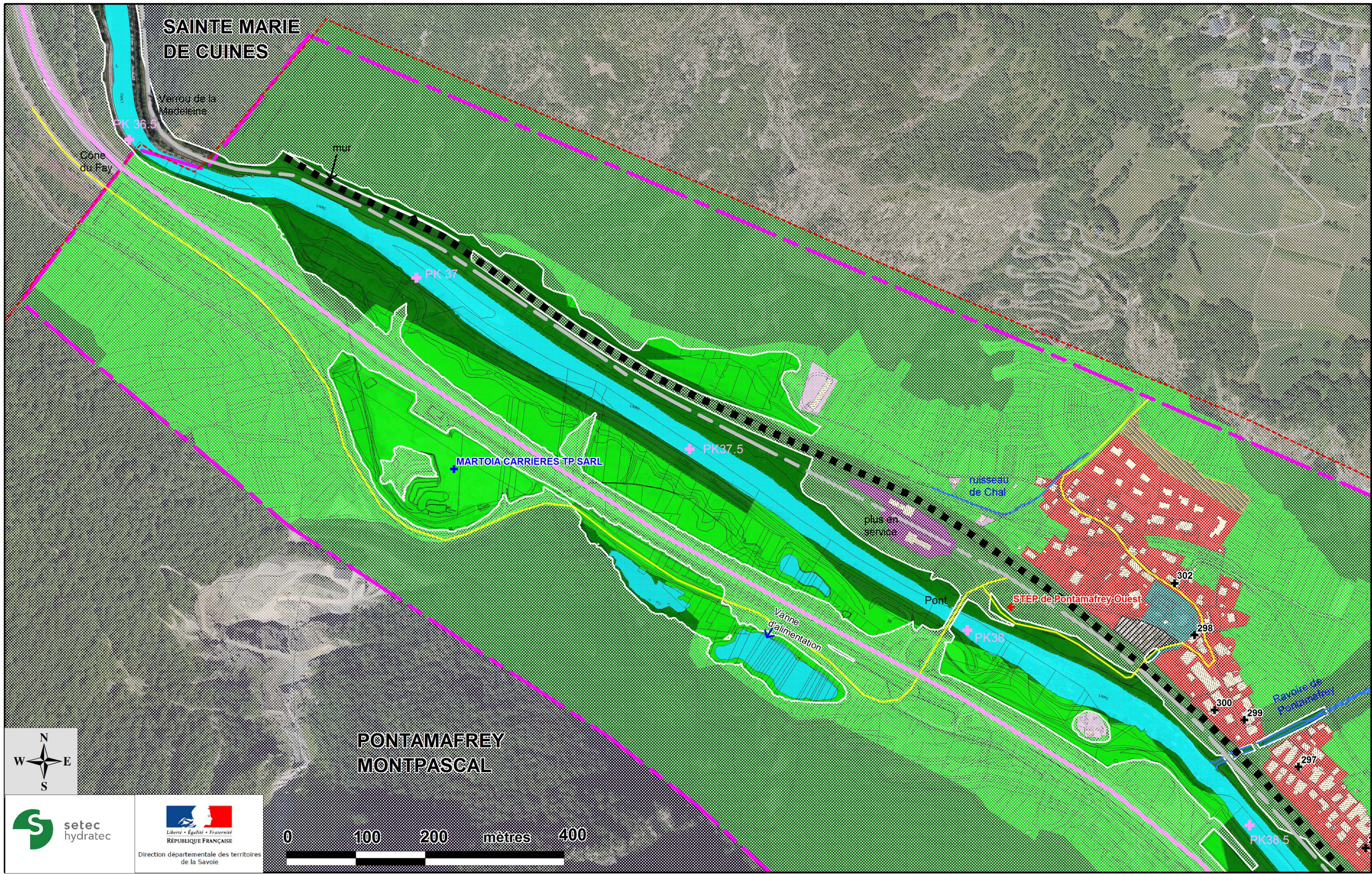
HERMILLON



105.5
 + Point kilométrique de l'Arc (km)
 Les zones non grisées correspondent aux secteurs concernés par les aléas inondation de l'Arc et des parties terminales de ses affluents

Enjeux
 + ERP Etablissement recevant du public
 + Installation d'Intérêt Général
 + Autres Enjeux (entreprise, etc)
 Zone d'étude des enjeux
 Limite communale

PLAN DE PREVENTION DES RISQUES INONDATIONS DE L'ARC TRONCON PONTAMAFREY (PK36.6) A AUSSOIS (PK82) CARTOGRAPHIE DES ENJEUX	Planche 24
	Echelle: 1 / 5 000 novembre 2016 N° affaire : 38223 38223_5000_enjeux-v3 .WOR



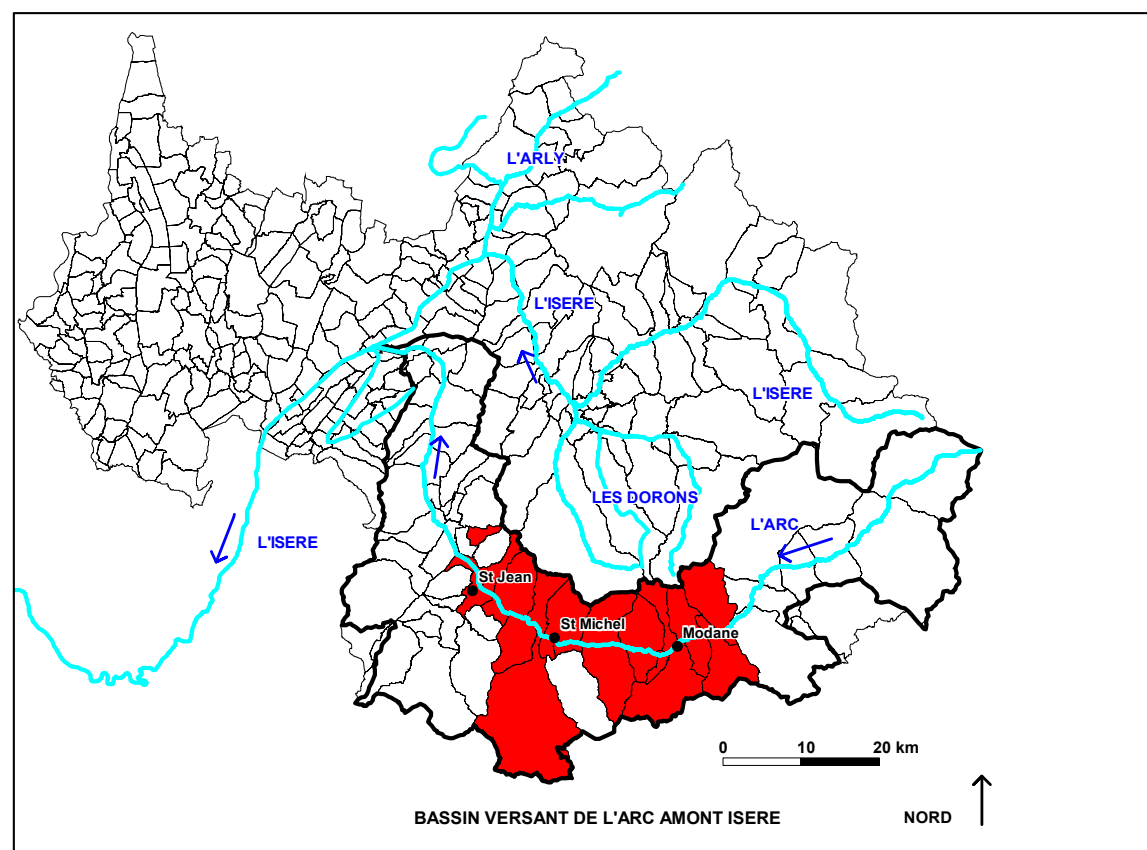
105.5
 + Point kilométrique de l'Arc (km)
 Les zones non grisées correspondent aux secteurs concernés par les aléas inondation de l'Arc et des parties terminales de ses affluents

- Enjeux**
- + ERP Etablissement recevant du public
 - + Installation d'Intérêt Général
 - + Autres Enjeux (entreprise, etc)
 - + Zone d'étude des enjeux
 - + Limite communale

PLAN DE PREVENTION DES RISQUES INONDATIONS DE L'ARC TRONCON PONTAMAFREY (PK36.6) A AUSSOIS (PK82)	Planche 25
	Echelle: 1 / 5 000 novembre 2016
CARTOGRAPHIE DES ENJEUX	N° affaire : 38223 38223_5000_enjeux-v3 .WOR

Plan de Prévention des Risques Inondation (PPRI) de l'Arc

Tronçon de Pontamafrey-Montpascal à Aussois



ANNEXE : LISTE DES ÉTABLISSEMENTS RECEVANT DU PUBLIC (ERP)

Dossier approuvé le 24 juillet 2019

Commune d'Aussois

Etablissements recevant du public

Num éro	Nom de l'établissement recevant du public (ERP)	Adresse	Commune
1	Fort de l'Esseillon	l'Esseillon	Aussois
2	CVL / RESTAURANT FORT MARIE CHRISTINE	L'ESSEILLON	Aussois

Autres enjeux d'Intérêt Général (IG)

Num éro	Autres enjeux d'Intérêt Général (IG)	Adresse	Commune
1	Barrage de Bramans		Aussois

Commune d'Avrieux

Etablissements recevant du public

Num éro	Nom de l'établissement recevant du public	Adresse	Commune
3	GRUPE SCOLAIRE - MAIRIE	154 RUE DE L'EGLISE	Avrieux
4	SALLE POLYVALENTE D'AVRIEUX	RUE DE L'EGLISE	Avrieux
5	BATIMENT ACCUEIL SARL DU PONT NEUF - Gîte de pêche	LE CHAMPONNET	Avrieux
6	La Cascade Auberge Campagne (fermée au 09.2016)	57 RUE DU PASSOUR	Avrieux
7	RESIDENCE PLEIN SOLEIL	la Combe	Avrieux
8	ESTHETIQUE	349 SAINT SEBASTIEN	Avrieux
9	Redoute Marie-Thérèse	Le Pont du Nant	Avrieux
10	Gîte "la Maison de Basile"	23 rue du Passour	Avrieux
11	Chambre d'hôtes, Nathalie Munari	352 Rue Saint-Thomas	Avrieux
12	Le Petit Four - Boulangerie	60 rue Saint Thomas	Avrieux
13	Eglise St Thomas Becket	250 rue de l'Eglise	Avrieux
14	CANTINE SCOLAIRE	145 RUE DE L'EGLISE	Avrieux

Autres enjeux Entreprise ICPE, divers

Num éro	Autres enjeux Entreprise ICPE, divers	Adresse	Commune
1	ONERA	Route Départementale n° 215	Avrieux

Autres enjeux d'Intérêt Général (IG)

Num éro	Autres enjeux d'Intérêt Général (IG)	Adresse	Commune
2	Centrale électrique		Avrieux
3	Transformateur électrique		Avrieux
4	Centrale Hydro-Electrique		Avrieux
5	Centrale hydro-électrique		Avrieux

Commune de Villarodin-Bourget

Etablissements recevant du public

Numéro	Nom de l'établissement recevant du public	Adresse	Commune
15	Brasserie des Sources de la Vanoise	124 montée château Feuillet	Villarodin Bourget
16	Gîtes Maurienne	506 rue St Pierre	Villarodin Bourget
19	Marie	258 rue St pierre	Villarodin Bourget
20	Eglise du Bourget	rue de l'Eglise	Villarodin Bourget
21	Fort St Gobain		Villarodin Bourget

Autres enjeux Entreprise ICPE, divers

Numéro	Autres enjeux Entreprise ICPE, divers	Adresse	Commune
2	Doppelmayr France SAS	Pôle Industriel de Fréjus 837 rue de l'Ile	Villarodin Bourget
3	FILTECH	Pôle Industriel de Fréjus	Villarodin Bourget

Autres enjeux d'Intérêt Général (IG)

Numéro	Autres enjeux d'Intérêt Général (IG)	Adresse	Commune
6	Bassin lagunage (TELT)		Villarodin Bourget

Commune de Modane

Etablissements recevant du public

Numéro	Nom de l'établissement recevant du public	Adresse	Commune
23	Déchetterie SIRTOMM	Rue de l'Ile	Modane
24	Maison Cantonale de Terra Modana	PLACE SOMMEILLER	Modane
25	HOTEL DU COMMERCE	20 PLACE SOMMEILLER	Modane
26	HOTEL DE LA GARE	2 Avenue Jean Jaurès	Modane
27	HALTE-GARDERIE	CHEMIN FERDINAND BUISSON	Modane
28	PERCE NEIGE	14 AVENUE JEAN JAURES	Modane
29	LA POSTE (non ERP communal)	AVENUE JEAN JAURES	Modane
30	COLLEGE LA VANOISE	600 Rue Bardonneche	Modane
31	CENTRE HOSPITALIER	Route de la Vanoise	Modane
32	CVL Association Paroissiale	RUE DU PRESBYTERE	Modane
33	EHPA/EHPAD RESIDENCE PRE SOLEIL (non ERP communal)	335 RUE PRE SOLEIL	Modane
34	GENDARMERIE L'OUTRAZ	RUE DE POLSET	Modane
35	PISCINE	Rue des Lissières	Modane
36	MONOLITHE SPORT - TWINNER (vacant en 09.2016)	7 RUE JULES FERRY	Modane
37	ECOLE JULES FERRY I	105 Rue des Ecoles	Modane
38	SUPERMARCHÉ CASINO (projet d'extension)	Avenue Aristide Briand	Modane
39	Cantine Garderie ECAL Espace Communal d'Activité et de loisirs	95 Rue Paul Bert	Modane
40	Rizerie des Alpes (TELT)		Modane
41	BIBLIOTHEQUE MUNICIPALE	130 AVENUE PAUL BERT	Modane
42	EGLISE PAROISSIALE	RUE DU PRESBYTERE	Modane
43	Centre de formation L'ALBARON L'aiguille Croix Rouge	235 Rue de l'Isle	Modane
44	GARE DE MODANE	PLACE SOMMEILLER	Modane
45	HOTEL DES VOYAGEURS	16 PLACE SOMMEILLER	Modane
46	GYMNASE LA VANOISE	RUE POLSET	Modane
47	SALLE DES FETES DE MODANE	Place de l'Europe	Modane
48	GYMNASE du collège ou DES TERRES BLANCHES	rue des TERRES BLANCHES	Modane
49	INSTITUT NATIONAL DE PHYSIQUE NUCLEAIRE	rue des TERRES BLANCHES	Modane
50	BIGMAT	175 rue de la Boucle	Modane

Numéro	Nom de l'établissement recevant du public	Adresse	Commune
51	SAMSE Modane	215 rue de la Boucle	Modane
52	Mairie	5 place de l'Hôtel de Ville	Modane
53	Camping Les Combes Simon JM	Rue Bardonneche	Modane
54	Aquazen Salle de gym (fermé au 09.2016)	1045 rue de Bardonnecchia	Modane
55	MPF Pompe funèbre	19 Avenue Aristide Briand	Modane
57	Trésor Publique	5 place de l'Hôtel de Ville	Modane
59	Ecole PAUL BERT (maternelle)	95 Rue Paul Bert	Modane
61	Centre de Secours Principal	1045 rue de Bardonnecchia	Modane
62	Centre Médico Psychologique	50 rue Saint Barbe	Modane
64	Boulodrome	Rue des Lissières	Modane
66	MUSEE PIANOS MECANIQUES	PLACE DU REPLATON	Modane

Autres enjeux Entreprise ICPE, divers

Numéro	Autres enjeux Entreprise ICPE, divers	Adresse	Commune
2	Doppelmayr France SAS	Pôle Industriel de Fréjus 837 rue de l'Ile	Modane
3	FILTECH	Pôle Industriel de Fréjus	Modane

Commune de Fourneaux

Etablissements recevant du public

Numéro	Nom de l'établissement recevant du public	Adresse	Commune
67	INTERMARCHÉ	70 AVENUE DE LA LIBERTE	Fourneaux
68	CINEMA L'EMBEILLIE	46 AVENUE DE LA LIBERTE	Fourneaux
69	ECOLE PRIMAIRE ET MATERNELLE	AVENUE DE LA LIBERTE	Fourneaux
70	PRO et Cie	58 AVENUE DE LA LIBERTE	Fourneaux
71	SALLE DES FETES DE FOURNEAUX	PLACE DE LA MAIRIE	Fourneaux
72	HOTEL BELLEVUE	15 RUE DU REPLAT	Fourneaux
73	FIAT	56 AVENUE DE LA LIBERTE	Fourneaux
74	Mairie	Place de la mairie	Fourneaux
75	Eglise		Fourneaux
76	WELDOM	60 AVENUE DE LA LIBERTE	Fourneaux

Autres enjeux d'Intérêt Général (IG)

Numéro	Autres enjeux d'Intérêt Général (IG)	Adresse	Commune
7	Usines hydro-électriques		Fourneaux
8	Barrage Matussière		Fourneaux

Commune du Freney

Etablissements recevant du public

Numéro	Nom de l'établissement recevant du public	Adresse	Commune
58	Mairie	15 place de la Mairie	Le Freney
77	Semicrof (location bureau)	Autoport de Fréjus	Le Freney
78	GARAGE ENTRETIEN AUTOMOBILE	Zone commerciale du Freney	Le Freney
79	Jardins du Thabor	Zone commerciale du Freney	Le Freney
80	Eglise de l'Immaculée Conception	Rue de l'Eglise	Le Freney
81	Cafétéria Boutique Shell	Autoport de Fréjus	Le Freney

Autres enjeux Entreprise ICPE, divers

Numéro	Autres enjeux Entreprise ICPE, divers	Adresse	Commune
4	Station-Service Shell		Le Freney

Autres enjeux d'Intérêt Général (IG)

Numéro	Autres enjeux d'Intérêt Général (IG)	Adresse	Commune
9	Autoport du Fréjus		Le Freney
10	Barrage du Freney		Le Freney

Commune de Saint André

Etablissements recevant du public

Num éro	Nom de l'établissement recevant du public	Adresse	Commune
65	Espace communal	Rue du stade	St Andre
82	VESTIAIRES FOOT LA PRAZ	Rue du stade	St Andre
83	SALLE DES FETES - TRIPODE	SOUS LA VILLE	St Andre
84	GROUPE SCOLAIRE DE LA PRAZ	LA PRAZ	St Andre
85	Bar Restaurant la Croix du Sud (fermé au 09.2016)	LA PRAZ	St Andre

Autres enjeux d'Intérêt Général (IG)

Num éro	Autres enjeux d'Intérêt Général (IG)	Adresse	Commune
11	STEP de Modane		St Andre
12	Poste Electrique		St Andre

Commune d'Orelle

Etablissements recevant du public

Num éro	Nom de l'établissement recevant du public	Adresse	Commune
86	EGLISE	CHEF LIEU	Orelle
87	Le Hameau des Eaux d'Orelle	lieu-dit Francoz	Orelle
88	Office de tourisme	lieudit Francoz	Orelle
89	GARE DE LA TELECABINE	lieu-dit Francoz	Orelle
90	Résidence hôtelière Cela Orelle Les Trois Vallées	lieu-dit Francoz	Orelle
91	Agence Postale	lieu-dit Francoz	Orelle
92	Mairie	LE CHEF LIEU	Orelle
93	LE HAMEAU DES EAUX D'ORELLE	CASSE COMBE	Orelle

Autres enjeux d'Intérêt Général (IG)

Num éro	Autres enjeux d'Intérêt Général (IG)	Adresse	Commune
13	Postes électriques		Orelle
14	Barrage du Pont des Chèvres		Orelle
15	Transformateur Electrique		Orelle
16	STEP Orelle		Orelle
17	Centrale Electrique		Orelle

Commune de Saint Michel de Maurienne

Etablissements recevant du public

Num éro	Nom de l'établissement recevant du public	Adresse	Commune
94	GARAGE CITROEN	14 bis rue du temple	St Michel de Maurienne
95	COLLEGE PAUL MOUGIN	10 Avenue de Vigny	St Michel de Maurienne
96	TENNIS Club	LES CANNARIS	St Michel de Maurienne
97	WELDOM	56 rue GENERAL FERRIE	St Michel de Maurienne
98	CENTRE POLYVALENT D'ACTIONES SOCIALES	37 RUE GENERAL FERRIE	St Michel de Maurienne
99	HOTEL VARCIN	50 RUE GENERAL FERRIE	St Michel de Maurienne
100	GARE SNCF	Place Alexandre Dumas	St Michel de Maurienne
101	ECOLE MATERNELLE DU CENTRE	Rue des Ecoles	St Michel de Maurienne
102	Moinard Gérard BAR	30 rue General Ferrie	St Michel de Maurienne
103	COMMUNAUTE DE COMMUNES MAURIENNE GALIBIE	36 RUE GENERAL FERRIE	St Michel de Maurienne
104	F.J.E.P.	RUE SAINT MARCELLIN	St Michel de Maurienne
105	SUPERMARCHE CARREFOUR MARKET	4 PLACE DE LA VANOISE	St Michel de Maurienne
106	CABINET PEDICURE PODOLOGUE ET INFIRMIER	17 RUE GENERAL FERRIE	St Michel de Maurienne
107	CAISSE D'EPARGNE	23 RUE DE LA REPUBLIQUE	St Michel de Maurienne
108	HOTEL RESTAURANT LE BELVEDERE	SAINTE MARGUERITE	St Michel de Maurienne
109	ECOLE DE MUSIQUE	16 Avenue de la République	St Michel de Maurienne
110	MAIRIE	PLACE DE LA MAIRIE	St Michel de Maurienne
111	TRESORERIE	PLACE DE LA CROIX BLANCHE	St Michel de Maurienne
112	CAMPING LE MARINTAN	12 Grande Rue	St Michel de Maurienne
113	HOTEL RESTAURANT DE LA GARE	Place Alexandre Dumas	St Michel de Maurienne
114	HOTEL RESTAURANT LE SAVOY	25 RUE GENERAL FERRIE	St Michel de Maurienne

Num éro	Nom de l'établissement recevant du public	Adresse	Commune
115	CENTRE D'INTERPRETATION DE L'ALUMINIUM	Place de l'église	St Michel de Maurienne
116	EHPAD LA PROVALIERE	LA PROVALIERE	St Michel de Maurienne
117	CINEMA LE SAVOIE	AVENUE DE LA REPUBLIQUE	St Michel de Maurienne
118	EGLISE DE ST MICHEL DE MAURIENNE	Place de l'église	St Michel de Maurienne
119	COMPLEXE SPORTIF-SALLE POLYVALENTE- Bibliothèque-Boulodrome	AVENUE DE LA REPUBLIQUE	St Michel de Maurienne
120	GROUPE SCOLAIRE	AVENUE DE LA REPUBLIQUE	St Michel de Maurienne
121	PISCINE COMMUNALE	AVENUE DE LA REPUBLIQUE	St Michel de Maurienne
122	SALLE DE SPORTS - NOUVEAU GYMNASSE	AVENUE DE LA REPUBLIQUE	St Michel de Maurienne
123	Hôtel le Marintan	LA PROVALIERE	St Michel de Maurienne
124	Cantonale Animation St Michel	25bis RUE GENERAL FERRIE	St Michel de Maurienne
125	Bureau de Poste	AVENUE DE LA REPUBLIQUE	St Michel de Maurienne
126	Conseil Général de la Savoie	11 rue du Temple	St Michel de Maurienne
127	Hôtel du Galibier	32 rue du Temple	St Michel de Maurienne
128	Gendarmerie		St Michel de Maurienne
129	Lycée de la Montagne		St Michel de Maurienne
130	Halte-garderie		St Michel de Maurienne
131	Parking souterrain	AVENUE DE LA REPUBLIQUE	St Michel de Maurienne
132	ECOLE MATERNELLE DE LA COLLOMBETTE	LA COLLOMBETTE	St Michel de Maurienne

Autres enjeux Entreprise ICPE, divers

Num éro	Autres enjeux Entreprise ICPE, divers	Adresse	Commune
5	MT TECHNOLOGY (EX METALTEMPLE) (ICPE) En liquidation judiciaire. Projet de Reprise en cours (2017) des bâtiments	16 RUE DU TEMPLE BP 44	St Michel de Maurienne

Autres enjeux d'Intérêt Général (IG)

Num éro	Autres enjeux d'Intérêt Général (IG)	Adresse	Commune
18	Déchetterie		St Michel de Maurienne
19	Centrale hydro-électrique la Saussaz		St Michel de Maurienne
34	Centrale électrique - Synergie		St Michel de Maurienne

Commune de Saint Martin d'Arc

Etablissements recevant du public

Num éro	Nom de l'établissement recevant du public	Adresse	Commune
133	MAIRIE	Chef-lieu	St Martin d'Arc
134	Ecole élémentaire	Chef-lieu	St Martin d'Arc
135	SALLE HORS SAC	LES CULEES	St Martin d'Arc
136	Eglise	Chef-lieu	St Martin d'Arc

Autres enjeux Entreprise ICPE, divers

Num éro	Autres enjeux Entreprise ICPE, divers	Adresse	Commune
6	Péage	Aire de repos St Michel	Saint Martin d'Arc
7	Station-service Total	Aire de repos St Michel	Saint Martin d'Arc

Autres enjeux d'Intérêt Général (IG)

Num éro	Autres enjeux d'Intérêt Général (IG)	Adresse	Commune
20	centrale hydro-électrique		Saint Martin d'Arc

Commune de Valloire

Autres enjeux d'Intérêt Général (IG)

Num éro	Autres enjeux d'Intérêt Général (IG)	Adresse	Commune
21	Usine hydroélectrique la Calypso		Valloire
22	STEP St-Michel-de-Maurienne		Valloire

Commune de Montricher Albanne**Etablissements recevant du public**

Num éro	Nom de l'établissement recevant du public	Adresse	Commune
155	MAIRIE SALLE POLYVALENTE	Le Bochet	Montricher-Albanne

Autres enjeux Entreprise ICPE, divers

Num éro	Autres enjeux Entreprise ICPE, divers	Adresse	Commune
10	SEGY SA (ICPE)	Les Voutes	Montricher-Albanne

Autres enjeux d'Intérêt Général (IG)

Num éro	Autres enjeux d'Intérêt Général (IG)	Adresse	Commune
23	STEP de Montricher Albanne		Montricher-Albanne
24	Barrage de Saint-Martin-la-Porte		Montricher-Albanne

Commune de Saint Martin la Porte**Etablissements recevant du public**

Num éro	Nom de l'établissement recevant du public	Adresse	Commune
136	ESPACE CULTUREL	Chef-lieu	St Martin la Porte
137	Mairie	801 rue de la maison Blanche	St Martin la Porte
138	Ecole Primaire	Chef-lieu	St Martin la Porte
139	Salle polyvalente	CHEF LIEU	St Martin la Porte
140	Chapelle ND de la Miséricorde	CHEF LIEU	St Martin la Porte

Autres enjeux Entreprise ICPE, divers

Num éro	Autres enjeux Entreprise ICPE, divers	Adresse	Commune
8	SPIE BATIGNOLLES TPCI (ICPE)	lieu-dit Plan des Saussaz	St Martin la Porte
9	SPIE BATIGNOLLES TPCI (ICPE)	Lieu-dit Saint Félix	St Martin la Porte

Autres enjeux d'Intérêt Général (IG)

Num éro	Autres enjeux d'Intérêt Général (IG)	Adresse	Commune
25	Micro Centrale des Encombres		St Martin la Porte

Commune de Saint Julien Montdenis**Etablissements recevant du public**

Num éro	Nom de l'établissement recevant du public	Adresse	Commune
143	EXPO-VENTE DE PVC	LE PRE DE Paques	St Julien Montdenis
144	HOTEL RESTAURANT LE LANCHETON	3 rue du Pré de Paques	St Julien Montdenis
145	BOULODROME DE ST JULIEN MONTDENIS	Bourg	St Julien Montdenis
146	La Poste	LA CROIX BLANCHE	St Julien Montdenis
147	ECOLE MATERNELLE	RUE DE LA MALADIERE	St Julien Montdenis
148	RESTAURANT STATION SERVICE A 43	A 43	St Julien Montdenis
149	ECOLE PRIMAIRE	Bourg	St Julien Montdenis
150	Garage Point	Bourg	St Julien Montdenis
151	MAIRIE DE ST JULIEN MONTDENIS	Bourg	St Julien Montdenis
152	EGLISE DE ST JULIEN MONTDENIS	Le Bourg	St Julien Montdenis
153	Garage Maenhaut Bois Yvon ?	483 Avenue de la Gare	St Julien Montdenis
154	SALLE DE SPORT	ZAC du Pré de Paques	St Julien Montdenis

Autres enjeux Entreprise ICPE, divers

Num éro	Autres enjeux Entreprise ICPE, divers	Adresse	Commune
11	SFTRF		St Julien Montdenis
12	SPIE BATIGNOLLES TPCI	Lieu-dit Babylone Site de Babylone 2	St Julien Montdenis
13	Verney TP	Lieu-dit l'illaz	St Julien Montdenis
15	FERROPEM	Usine de Montricher Route des Karellis	St Julien Montdenis
16	Péage		St Julien Montdenis
17	Péage		St Julien Montdenis
18	COLAS	Parcelle C2 n° 1871	St Julien Montdenis
19	Station service Total		St Julien Montdenis
11	SFTRF		St Julien Montdenis

Autres enjeux d'Intérêt Général (IG)

Num éro	Autres enjeux d'Intérêt Général (IG)	Adresse	Commune
26	SIRTOM		St Julien Montdenis

Commune de Montricher Albanne**Etablissements recevant du public**

Numéro	Nom de l'établissement recevant du public	Adresse	Commune
155	MAIRIE SALLE POLYVALENTE	Le Bochet	Montricher Albanne

Autres enjeux Entreprise ICPE, divers

Numéro	Autres enjeux Entreprise ICPE, divers	Adresse	Commune
10	SEGY SA (ICPE)	Les Voutes	Montricher Albanne

Autres enjeux d'Intérêt Général (IG)

Numéro	Autres enjeux d'Intérêt Général (IG)	Adresse	Commune
23	STEP de Montricher Albanne		Montricher Albanne
24	Barrage de Saint-Martin-la-Porte		Montricher Albanne

Commune de Villargondran**Etablissements recevant du public**

Numéro	Nom de l'établissement recevant du public	Adresse	Commune
156	MAIRIE - MUSEE DE VILLARGONDRAN	Bourg	Villargondran
157	Ecole Primaire les Resses	13 rue des Nouvelles Resses	Villargondran
158	SALLE Polyvalente	13 route de l'Amoudon	Villargondran

Autres enjeux Entreprise ICPE, divers

Numéro	Autres enjeux Entreprise ICPE, divers	Adresse	Commune
20	ETABLISSEMENTS COVAREL	Zone Industrielle 13 rue de l'Artisan	Villargondran

Commune d'Hermillon**Etablissements recevant du public**

Numéro	Nom de l'établissement recevant du public	Adresse	Commune
159	Intermarché	ZA de Longefan	Hermillon
161	Atelier de Chaudronnerie Serrurerie	ZA de Longefan - rue Gilbert Marie	Hermillon
162	Entreprise Mille	ZA de Longefan	Hermillon
163	Maurienne Viande	route des jardins ZA de Longefan	Hermillon
164	Mairie	564 route de la cascade	Hermillon
165	Serfix	ZA de Longefan	Hermillon
166	Sofatrans	ZA des Contamines	Hermillon
167	Fun Quad 73	ZA des Contamines	Hermillon
168	Bricomarché	ZA de Longefan	Hermillon
292	Garage Roady	ZA de Longefan	Hermillon
293	Centre de rééducation Fonctionnelle (fermé mais relancé par Hermillon)	L'ECHAILLON	Hermillon
294	SR Conseil	Au Pont d'Arc	Hermillon
295	Centre de courrier de la Poste	ZA de Longefan	Hermillon

Autres enjeux Entreprise ICPE, divers

Numéro	Autres enjeux Entreprise ICPE, divers	Adresse	Commune
21	Péage		Hermillon
22	Péage		Hermillon
23	POUDRES HERMILLON SA (ICPE)	USINE D'HERMILLON	Hermillon

Commune de Saint Jean de Maurienne

Etablissements recevant du public

Numéro	Nom de l'établissement recevant du public	Adresse	Commune
169	MJD Maison de la Justice et du Droit	rue de la Sous-préfecture	St Jean de Maurienne
170	MAIRIE	Place de l'Hôtel de Ville	St Jean de Maurienne
171	HOTEL BAR DES SPORTS	10 Rue brun Rollet	St Jean de Maurienne
172	HOTEL RESTAURANT DES VOYAGEURS	218 Rue de la libération	St Jean de Maurienne
173	Palais Episcopal	Place de la Cathédrale	St Jean de Maurienne
174	CLINIQUE DE RADIOLOGIE SAINT ANTOINE	83 RUE JOSEPH PERRET	St Jean de Maurienne
175	BUREAUX C.I.O.	247 rue de la république	St Jean de Maurienne
177	MUSEE DE L'OPINEL	25 RUE JEAN JAURES	St Jean de Maurienne
178	HOTEL RESTAURANT DE L'EUROPE	15 Avenue du mont Cenis	St Jean de Maurienne
179	M.A.M. LES MILLE-PATTES	RUE DU GRAND COIN	St Jean de Maurienne
180	ECOLE PRIMAIRE ARISTIDE BRIAND	Avenue Aristide Briand	St Jean de Maurienne
183	CINEMA STAR	Avenue Henri Falcoz	St Jean de Maurienne
184	MISSION LOCAL JEUNE	274 AVENUE DU MONT CENIS	St Jean de Maurienne
185	GYMNASE SEBASTIEN BERTHIER	Rue Charles Dullin	St Jean de Maurienne
186	LYCEE PAUL HEROULT	307 Avenue du mont Cenis	St Jean de Maurienne
187	ACCUEILS EDUCATIFS MAURIENNE/PRINCIPAL	AVENUE DU MONT CENIS	St Jean de Maurienne
188	MOSQUEE	115 QUAI DE L'ARVAN	St Jean de Maurienne
189	BUREAUX TRANS ALPES	504 Ave Falcoz	St Jean de Maurienne
190	GARE SNCF DE ST JEAN DE MAURIENNE	Place de la gare	St Jean de Maurienne
191	BUREAUX NOUVEAU POLE EMPLOI	Rue Jean Moulin	St Jean de Maurienne
192	CABINET KINESITHERAPIE	206 Ave du 8 Mai 1945	St Jean de Maurienne
193	PAPETERIE SICOLI	533 Rue des Chaudannes	St Jean de Maurienne
194	ECOLE MATERNELLE	rue Joliot Curie	St Jean de Maurienne
195	GARAGE AUTOVISION	1 RUE DU PARQUET	St Jean de Maurienne
196	L'INVENTAIRE DU MOBILIER	Rue des Encombres	St Jean de Maurienne
197	SALLE POLYVALENTE DES CHAUDANNES	Rue du Parquet	St Jean de Maurienne
199	LABEL NATURE BIOCOOP	AVENUE DU 8 MAI	St Jean de Maurienne
200	POINT P	680 RUE DU PARC DE LA VANOISE	St Jean de Maurienne
201	ESAT CENTRE D'AIDE PAR LE TRAVAIL	934 rue du parc de la Vanoise	St Jean de Maurienne
203	DAT MOTOS	9067 A CHEMIN DE MAISON BRULEE	St Jean de Maurienne
204	SARL TRUCHET IMMOBILIER Diag et Assistance	RUE CLEMENT RATEL	St Jean de Maurienne

Numéro	Nom de l'établissement recevant du public	Adresse	Commune
205	Gamm vert	Combe Paillarde	St Jean de Maurienne
206	LA HALLE O CHAUSSURES	RUE DE PLAN PINET	St Jean de Maurienne
207	C.L.E.	133 av Italie	St Jean de Maurienne
208	BUREAUX TRANS-ALPES	AVENUE D'ITALIE	St Jean de Maurienne
209	LA PASTA	133 Avenue d'Italie	St Jean de Maurienne
210	LE FOURNIL	PLAN PINET	St Jean de Maurienne
211	LA POSTE	PLACE FODERE	St Jean de Maurienne
212	CATHEDRALE	Place de la Cathédrale	St Jean de Maurienne
213	HOTEL ST GEORGES	Rue de la république	St Jean de Maurienne
214	Centre Commercial Le Forum	Place du Forum	St Jean de Maurienne
215	ECOLE MATERNELLE ARISTIDE BRIAND	Rue Aristide Briand	St Jean de Maurienne
216	HALTE GARDERIE LA RIBAMBELLE	Rue Louis Sibue	St Jean de Maurienne
217	GYMNASE PIERRE REY	RUE DE LA LIBERATION	St Jean de Maurienne
218	LUDOTHEQUE	rue Charles Dullin	St Jean de Maurienne
219	HOTEL RESTAURANT De la Gare	Place de la gare	St Jean de Maurienne
221	DISTRI CENTER	Rue des Encombres	St Jean de Maurienne
222	TRIMET FRANCE	RUE SAINTE CLAIRE DEVILLE	St Jean de Maurienne
223	BUT	Avenue du 8 mai	St Jean de Maurienne
224	LA BOITE A OUTILS	Combe Paillarde	St Jean de Maurienne
225	LAURENT TISSUS (Bissorte)	RUE DU PLAN PINET	St Jean de Maurienne
226	DESCOURS ET CABAUD	rue du pré de la garde	St Jean de Maurienne
227	CENTRE D'AFFAIRES ET DE RESSOURCES	Avenue d'Italie	St Jean de Maurienne
229	SOUS PREFECTURE	Rue de la S/préfecture	St Jean de Maurienne
231	HOTEL RESTAURANT BERNARD	Rue de la libération	St Jean de Maurienne
232	BAR RESTAURANT LE SUN	AVENUE DU MONT CENIS	St Jean de Maurienne
233	FOYER DES ARVES	Rue Jean Moulin	St Jean de Maurienne
234	SAMSE	Rue des Encombres	St Jean de Maurienne
235	ALAIN AFFLELOU	Avenue du 8 mai 1945	St Jean de Maurienne
236	GIFI	RUE DE LA MAISON BRULEE	St Jean de Maurienne
237	GARAGE METIFIOT	RUE ST EXUPERY	St Jean de Maurienne
238	Literie Mauriennaise	av 8 mai 1945	St Jean de Maurienne
239	Edition Deier Imprimeur		St Jean de Maurienne
240	LES HALLES DE SAINT JEAN	PLACE FODERE	St Jean de Maurienne
241	Médiathèque - Espace Culturel	Rue du Collège	St Jean de Maurienne
242	THEATRE GERARD PHILIPPE	Place de la Cathédrale	St Jean de Maurienne

Num éro	Nom de l'établissement recevant du public	Adresse	Commune
243	COLLEGE MAURIENNE	Rue de la République	St Jean de Maurienne
244	CACHE-CACHE/BONOBO	Avenue du 8 mai 1945	St Jean de Maurienne
245	HOTEL DES IMPOTS	rue de la république	St Jean de Maurienne
246	SALLE POLYVALENTE ESPACE JEUNES	Avenue du Mont Cenis	St Jean de Maurienne
247	Carrefour Contact	Avenue du 8 mai 1945	St Jean de Maurienne
248	DARTY	Avenue du 8 mai 1945	St Jean de Maurienne
249	CENTRE NAUTIQUE COEUR DE MAURIENNE (Extension projetée)	Rue de la Libération	St Jean de Maurienne
250	GEMO	Avenue du 8 mai 1945	St Jean de Maurienne
251	PARC DE STATIONNEMENT DU FORUM	Place du Forum	St Jean de Maurienne
252	SPORT 2000	Avenue du 8 Mai 1945	St Jean de Maurienne
253	Foyer Personnes Agées	Rue de pré Coppet	St Jean de Maurienne
254	Multisol	Rue du Parquet	St Jean de Maurienne
255	Restaurant l'Atrium	Rue du Parquet	St Jean de Maurienne
256	INTERSPORT	Rue du 8 Mai 1945	St Jean de Maurienne
257	RESTAURANT MAC DONALD'S	ZI du parquet	St Jean de Maurienne
258	PLACE DE LA LITERIE	Rue du 8 mai 1945	St Jean de Maurienne
259	RESTAURANT BAMBOU D'ASIE	Rue du 8 mai 1945	St Jean de Maurienne
260	SAS ALPETTAZ Peugeot	Rue du 8 mai 1945	St Jean de Maurienne
261	Carrefour	Combe Paillarde	St Jean de Maurienne
262	Districenter HYPER AUX CHAUSSURES	Rue du Parquet	St Jean de Maurienne
263	Lidl	Av 8 mai 1945	St Jean de Maurienne
264	HOTEL du Nord		St Jean de Maurienne
266	Centre Hospitalier		St Jean de Maurienne
269	ECOLE PRIMAIRE	rue Joliot Curie	St Jean de Maurienne
270	Conseil Général TDL		St Jean de Maurienne
272	Maurienne diffusion automobile		St Jean de Maurienne
273	Maurienne Tourisme	Avenue d'Italie	St Jean de Maurienne
275	ACA - Association cantonale	11 rue du parc de la Vanoise	St Jean de Maurienne
276	GARAGE Renault	chemin de maison Brulée	St Jean de Maurienne
277	GARAGE Audi	chemin de maison Brulée	St Jean de Maurienne
281	Les Serres de Saint Jean	Rue du 8 mai 1945	St Jean de Maurienne
282	Gendarmerie	Rue de la libération	St Jean de Maurienne
283	SALLE POLYVALENTE PRE COPPET	Rue de pré Coppet	St Jean de Maurienne
285	CENTRE MEDICO PSYCHOLOGIQUE	107 Avenue du Mont Cenis	St Jean de Maurienne

Num éro	Nom de l'établissement recevant du public	Adresse	Commune
286	Eglise Notre dame	Place de la Cathédrale	St Jean de Maurienne
287	POLICE	Avenue Aristide Briand	St Jean de Maurienne
289	Centre Louis Armand	Rue Louis Sibue	St Jean de Maurienne
290	Résidence Jean Baghe FJT	38 RUE PIERRE BALMAIN	St Jean de Maurienne
291	BUREAUX CCAS	38 RUE PIERRE BALMAIN	St Jean de Maurienne

Autres enjeux Entreprise ICPE, divers

Num éro	Autres enjeux Entreprise ICPE, divers	Adresse	Commune
25	RIO TINTO ALCAN	BP 114	St Jean de Maurienne
26	LAUROT SARL	Rue Clément Ratel ZI Le Parquet	St Jean de Maurienne
27	APPRIN SAS (CARRIÈRE)	lieu-dit « Le Rocheray »	St Jean de Maurienne
28	LRF ALUMINIUM PECHINEY	RUE HENRI SAINT CLAIRE DEVILLE	St Jean de Maurienne
29	Station service AGIP	Combe Paillarde	St Jean de Maurienne
30	Duverney TP	1350 rue de la libération	St Jean de Maurienne
31	Station service carrefour	Combe Paillarde	St Jean de Maurienne

Autres enjeux d'Intérêt Général (IG)

Num éro	Autres enjeux d'Intérêt Général (IG)	Adresse	Commune
27	Poste de Gaz		St Jean de Maurienne
28	Poste Electrique		St Jean de Maurienne
29	Prise d'eau		St Jean de Maurienne
30	STEP de St Jean de Maurienne		St Jean de Maurienne
31	Centre Technique Municipaux		St Jean de Maurienne
32	Poste Electrique		St Jean de Maurienne

Commune de Pontamafrey-Montpascal**Etablissements recevant du public**

Numéro	Nom de l'établissement recevant du public	Adresse	Commune
296	Ecole Elémentaire	Rue du pont Levant	Pontamafrey Montpascal
297	Foyer Rural	Rue du pont Levant	Pontamafrey Montpascal
298	Centre culturel		Pontamafrey Montpascal
299	Mairie	Rue du Pont Levant	Pontamafrey Montpascal
300	Eglise		Pontamafrey Montpascal
301	Big Mat Apprin	ZI Les Glaires	Pontamafrey Montpascal
302	Alotti Pierre garage		Pontamafrey Montpascal

Autres enjeux Entreprise ICPE, divers

Numéro	Autres enjeux Entreprise ICPE, divers	Adresse	Commune
32	PASKO	ZI Pontamafrey	Pontamafrey Montpascal
33	La Mure Bianco	ZI Pontamafrey	Pontamafrey Montpascal
34	MARTOIA CARRIERES TP SARL	Le Fay	Pontamafrey Montpascal
35	CLAUSER	zone industrielle des Glaires	Pontamafrey Montpascal
36	Métallerie Mauriennaise	ZI Pontamafrey	Pontamafrey Montpascal

Autres enjeux d'Intérêt Général (IG)

Numéro	Autres enjeux d'Intérêt Général (IG)	Adresse	Commune
33	STEP de Pontamafrey Est		Pontamafrey Montpascal
34	STEP de Pontamafrey Ouest		Pontamafrey Montpascal

Commune d'Aussois

Etablissements recevant du public

Numéro	Nom de l'établissement recevant du public (ERP)	Adresse	Commune
1	Fort de l'Esseillon	l'Esseillon	Aussois
2	CVL / RESTAURANT FORT MARIE CHRISTINE	L'ESSEILLON	Aussois

Autres enjeux d'Intérêt Général (IG)

Numéro	Autres enjeux d'Intérêt Général (IG)	Adresse	Commune
1	Barrage de Bramans		Aussois

Commune d'Avrieux

Etablissements recevant du public

Numéro	Nom de l'établissement recevant du public	Adresse	Commune
3	GROUPE SCOLAIRE - MAIRIE	154 RUE DE L'EGLISE	Avrieux
4	SALLE POLYVALENTE D'AVRIEUX	RUE DE L'EGLISE	Avrieux
5	BATIMENT ACCUEIL SARL DU PONT NEUF - Gîte de pêche	LE CHAMPONNET	Avrieux
6	La Cascade Auberge Campagne (fermée au 09.2016)	57 RUE DU PASSOUR	Avrieux
7	RESIDENCE PLEIN SOLEIL	la Combe	Avrieux
8	ESTHETIQUE	349 SAINT SEBASTIEN	Avrieux
9	Redoute Marie-Thérèse	Le Pont du Nant	Avrieux
10	Gîte "la Maison de Basile"	23 rue du Passour	Avrieux
11	Chambre d'hôtes, Nathalie Munari	352 Rue Saint-Thomas	Avrieux
12	Le Petit Four - Boulangerie	60 rue Saint Thomas	Avrieux
13	Eglise St Thomas Becket	250 rue de l'Eglise	Avrieux
14	CANTINE SCOLAIRE	145 RUE DE L'EGLISE	Avrieux

Autres enjeux Entreprise ICPE, divers

Numéro	Autres enjeux Entreprise ICPE, divers	Adresse	Commune
1	ONERA	Route Départementale n° 215	Avrieux

Autres enjeux d'Intérêt Général (IG)

Numéro	Autres enjeux d'Intérêt Général (IG)	Adresse	Commune
2	Centrale électrique		Avrieux
3	Transformateur électrique		Avrieux
4	Centrale Hydro-Electrique		Avrieux
5	Centrale hydro-électrique		Avrieux

Commune de Villarodin-Bourget

Etablissements recevant du public

Numéro	Nom de l'établissement recevant du public	Adresse	Commune
15	Brasserie des Sources de la Vanoise	124 montée château Feuillet	Villarodin Bourget
16	Gîtes Maurienne	506 rue St Pierre	Villarodin Bourget
19	Marie	258 rue St pierre	Villarodin Bourget
20	Eglise du Bourget	rue de l'Eglise	Villarodin Bourget
21	Fort St Gobain		Villarodin Bourget

Autres enjeux Entreprise ICPE, divers

Numéro	Autres enjeux Entreprise ICPE, divers	Adresse	Commune
2	Doppelmayr France SAS	Pôle Industriel de Fréjus 837 rue de l'Ile	Villarodin Bourget
3	FILTECH	Pôle Industriel de Fréjus	Villarodin Bourget

Autres enjeux d'Intérêt Général (IG)

Numéro	Autres enjeux d'Intérêt Général (IG)	Adresse	Commune
6	Bassin lagunage (TELT)		Villarodin Bourget

Commune de Modane

Etablissements recevant du public

Numéro	Nom de l'établissement recevant du public	Adresse	Commune
23	Déchetterie SIRTOMM	Rue de l'Ile	Modane
24	Maison Cantonale de Terra Modana	PLACE SOMMEILLER	Modane
25	HOTEL DU COMMERCE	20 PLACE SOMMEILLER	Modane
26	HOTEL DE LA GARE	2 Avenue Jean Jaurès	Modane
27	HALTE-GARDERIE	CHEMIN FERDINAND BUISSON	Modane
28	PERCE NEIGE	14 AVENUE JEAN JAURES	Modane
29	LA POSTE (non ERP communal)	AVENUE JEAN JAURES	Modane
30	COLLEGE LA VANOISE	600 Rue Bardonneche	Modane
31	CENTRE HOSPITALIER	Route de la Vanoise	Modane
32	CVL Association Paroissiale	RUE DU PRESBYTERE	Modane
33	EHPA/EHPAD RESIDENCE PRE SOLEIL (non ERP communal)	335 RUE PRE SOLEIL	Modane
34	GENDARMERIE L'OUTRAZ	RUE DE POLSET	Modane
35	PISCINE	Rue des Lissières	Modane
36	MONOLITHE SPORT - TWINNER (vacant en 09.2016)	7 RUE JULES FERRY	Modane
37	ECOLE JULES FERRY I	105 Rue des Ecoles	Modane
38	SUPERMARCHE CASINO (projet d'extension)	Avenue Aristide Briand	Modane
39	Cantine Garderie ECAL Espace Communal d'Activité et de loisirs	95 Rue Paul Bert	Modane
40	Rizerie des Alpes (TELT)		Modane
41	BIBLIOTHEQUE MUNICIPALE	130 AVENUE PAUL BERT	Modane
42	EGLISE PAROISSIALE	RUE DU PRESBYTERE	Modane
43	Centre de formation L'ALBARON L'aiguille Croix Rouge	235 Rue de l'Isle	Modane
44	GARE DE MODANE	PLACE SOMMEILLER	Modane
45	HOTEL DES VOYAGEURS	16 PLACE SOMMEILLER	Modane
46	GYMNASE LA VANOISE	RUE POLSET	Modane
47	SALLE DES FETES DE MODANE	Place de l'Europe	Modane
48	GYMNASE du collège ou DES TERRES BLANCHES	rue des TERRES BLANCHES	Modane
49	INSTITUT NATIONAL DE PHYSIQUE NUCLEAIRE	rue des TERRES BLANCHES	Modane
50	BIGMAT	175 rue de la Boucle	Modane
51	SAMSE Modane	215 rue de la Boucle	Modane

Numéro	Nom de l'établissement recevant du public	Adresse	Commune
52	Mairie	5 place de l'Hôtel de Ville	Modane
53	Camping Les Combes Simon JM	Rue Bardonneche	Modane
54	Aquazen Salle de gym (fermé au 09.2016)	1045 rue de Bardonnecchia	Modane
55	MPF Pompe funèbre	19 Avenue Aristide Briand	Modane
57	Trésor Publique	5 place de l'Hôtel de Ville	Modane
59	Ecole PAUL BERT (maternelle)	95 Rue Paul Bert	Modane
61	Centre de Secours Principal	1045 rue de Bardonnecchia	Modane
62	Centre Médico Psychologique	50 rue Saint Barbe	Modane
64	Boulodrome	Rue des Lissières	Modane
66	MUSEE PIANOS MECANIQUES	PLACE DU REPLATON	Modane

Autres enjeux Entreprise ICPE, divers

Numéro	Autres enjeux Entreprise ICPE, divers	Adresse	Commune
2	Doppelmayr France SAS	Pôle Industriel de Fréjus 837 rue de l'Ile	Modane
3	FILTECH	Pôle Industriel de Fréjus	Modane

Commune de Fourneaux

Etablissements recevant du public

Numéro	Nom de l'établissement recevant du public	Adresse	Commune
67	INTERMARCHE	70 AVENUE DE LA LIBERTE	Fourneaux
68	CINEMA L'EMBEILLIE	46 AVENUE DE LA LIBERTE	Fourneaux
69	ECOLE PRIMAIRE ET MATERNELLE	AVENUE DE LA LIBERTE	Fourneaux
70	PRO et Cie	58 AVENUE DE LA LIBERTE	Fourneaux
71	SALLE DES FETES DE FOURNEAUX	PLACE DE LA MAIRIE	Fourneaux
72	HOTEL BELLEVUE	15 RUE DU REPLAT	Fourneaux
73	FIAT	56 AVENUE DE LA LIBERTE	Fourneaux
74	Mairie	Place de la mairie	Fourneaux
75	Eglise		Fourneaux
76	WELDOM	60 AVENUE DE LA LIBERTE	Fourneaux

Autres enjeux d'Intérêt Général (IG)

Numéro	Autres enjeux d'Intérêt Général (IG)	Adresse	Commune
7	Usines hydro-électriques		Fourneaux
8	Barrage Matussière		Fourneaux

Commune du Freney

Etablissements recevant du public

Numéro	Nom de l'établissement recevant du public	Adresse	Commune
58	Mairie	15 place de la Mairie	Le Freney
77	Semicrof (location bureau)	Autoport de Fréjus	Le Freney
78	GARAGE ENTRETIEN AUTOMOBILE	Zone commerciale du Freney	Le Freney
79	Jardins du Thabor	Zone commerciale du Freney	Le Freney
80	Eglise de l'Immaculée Conception	Rue de l'Eglise	Le Freney
81	Cafétéria Boutique Shell	Autoport de Fréjus	Le Freney

Autres enjeux Entreprise ICPE, divers

Numéro	Autres enjeux Entreprise ICPE, divers	Adresse	Commune
4	Station-Service Shell		Le Freney

Autres enjeux d'Intérêt Général (IG)

Numéro	Autres enjeux d'Intérêt Général (IG)	Adresse	Commune
9	Autoport du Fréjus		Le Freney
10	Barrage du Freney		Le Freney

Commune de Saint André

Etablissements recevant du public

Numéro	Nom de l'établissement recevant du public	Adresse	Commune
65	Espace communal	Rue du stade	St Andre
82	VESTIAIRES FOOT LA PRAZ	Rue du stade	St Andre
83	SALLE DES FETES - TRIPODE	SOUS LA VILLE	St Andre
84	GROUPE SCOLAIRE DE LA PRAZ	LA PRAZ	St Andre
85	Bar Restaurant la Croix du Sud (fermé au 09.2016)	LA PRAZ	St Andre

Autres enjeux d'Intérêt Général (IG)

Numéro	Autres enjeux d'Intérêt Général (IG)	Adresse	Commune
11	STEP de Modane		St Andre
12	Poste Electrique		St Andre

Commune d'Orelle

Etablissements recevant du public

Numéro	Nom de l'établissement recevant du public	Adresse	Commune
86	EGLISE	CHEF LIEU	Orelle
87	Le Hameau des Eaux d'Orelle	lieu-dit Francoz	Orelle
88	Office de tourisme	lieudit Francoz	Orelle
89	GARE DE LA TELECABINE	lieu-dit Francoz	Orelle
90	Résidence hôtelière Cela Orelle Les Trois Vallées	lieu-dit Francoz	Orelle
91	Agence Postale	lieu-dit Francoz	Orelle
92	Mairie	LE CHEF LIEU	Orelle
93	LE HAMEAU DES EAUX D'ORELLE	CASSE COMBE	Orelle

Autres enjeux d'Intérêt Général (IG)

Numéro	Autres enjeux d'Intérêt Général (IG)	Adresse	Commune
13	Postes électriques		Orelle
14	Barrage du Pont des Chèvres		Orelle
15	Transformateur Electrique		Orelle
16	STEP Orelle		Orelle
17	Centrale Electrique		Orelle

Commune de Saint Michel de Maurienne

Etablissements recevant du public

Numéro	Nom de l'établissement recevant du public	Adresse	Commune
94	GARAGE CITROEN	14 bis rue du temple	St Michel de Maurienne
95	COLLEGE PAUL MOUGIN	10 Avenue de Vigny	St Michel de Maurienne
96	TENNIS Club	LES CANNARIS	St Michel de Maurienne
97	WELDOM	56 rue GENERAL FERRIE	St Michel de Maurienne
98	CENTRE POLYVALENT D'ACTIONS SOCIALES	37 RUE GENERAL FERRIE	St Michel de Maurienne
99	HOTEL VARCIN	50 RUE GENERAL FERRIE	St Michel de Maurienne
100	GARE SNCF	Place Alexandre Dumas	St Michel de Maurienne
101	ECOLE MATERNELLE DU CENTRE	Rue des Ecoles	St Michel de Maurienne
102	Moinard Gérard BAR	30 rue General Ferrie	St Michel de Maurienne
103	COMMUNAUTE DE COMMUNES MAURIENNE GALIBIE	36 RUE GENERAL FERRIE	St Michel de Maurienne
104	F.J.E.P.	RUE SAINT MARCELLIN	St Michel de Maurienne
105	SUPERMARCHE CARREFOUR MARKET	4 PLACE DE LA VANOISE	St Michel de Maurienne
106	CABINET PEDICURE PODOLOGUE ET INFIRMIER	17 RUE GENERAL FERRIE	St Michel de Maurienne
107	CAISSE D'EPARGNE	23 RUE DE LA REPUBLIQUE	St Michel de Maurienne
108	HOTEL RESTAURANT LE BELVEDERE	SAINTE MARGUERITE	St Michel de Maurienne
109	ECOLE DE MUSIQUE	16 Avenue de la République	St Michel de Maurienne
110	MAIRIE	PLACE DE LA MAIRIE	St Michel de Maurienne
111	TRESORERIE	PLACE DE LA CROIX BLANCHE	St Michel de Maurienne
112	CAMPING LE MARINTAN	12 Grande Rue	St Michel de Maurienne
113	HOTEL RESTAURANT DE LA GARE	Place Alexandre Dumas	St Michel de Maurienne
114	HOTEL RESTAURANT LE SAVOY	25 RUE GENERAL FERRIE	St Michel de Maurienne
115	CENTRE D'INTERPRETATION DE L'ALUMINIUM	Place de l'église	St Michel de Maurienne
116	EHPAD LA PROVALIERE	LA PROVALIERE	St Michel de Maurienne
117	CINEMA LE SAVOIE	AVENUE DE LA REPUBLIQUE	St Michel de Maurienne
118	EGLISE DE ST MICHEL DE MAURIENNE	Place de l'église	St Michel de Maurienne
119	COMPLEXE SPORTIF-SALLE POLYVALENTE- Bibliothèque-Boulodrome	AVENUE DE LA REPUBLIQUE	St Michel de Maurienne
120	GROUPE SCOLAIRE	AVENUE DE LA REPUBLIQUE	St Michel de Maurienne
121	PISCINE COMMUNALE	AVENUE DE LA REPUBLIQUE	St Michel de Maurienne
122	SALLE DE SPORTS - NOUVEAU GYMNASSE	AVENUE DE LA REPUBLIQUE	St Michel de Maurienne
123	Hôtel le Marintan	LA PROVALIERE	St Michel de Maurienne

Numéro	Nom de l'établissement recevant du public	Adresse	Commune
124	Cantonale Animation St Michel	25bis RUE GENERAL FERRIE	St Michel de Maurienne
125	Bureau de Poste	AVENUE DE LA REPUBLIQUE	St Michel de Maurienne
126	Conseil Général de la Savoie	11 rue du Temple	St Michel de Maurienne
127	Hôtel du Galibier	32 rue du Temple	St Michel de Maurienne
128	Gendarmerie		St Michel de Maurienne
129	Lycée de la Montagne		St Michel de Maurienne
130	Halte-garderie		St Michel de Maurienne
131	Parking souterrain	AVENUE DE LA REPUBLIQUE	St Michel de Maurienne
132	ECOLE MATERNELLE DE LA COLLOMBETTE	LA COLLOMBETTE	St Michel de Maurienne

Autres enjeux Entreprise ICPE, divers

Numéro	Autres enjeux Entreprise ICPE, divers	Adresse	Commune
5	MT TECHNOLOGY (EX METALTEMPLE) (ICPE)	16 RUE DU TEMPLE BP 44	St Michel de Maurienne

Autres enjeux d'Intérêt Général (IG)

Numéro	Autres enjeux d'Intérêt Général (IG)	Adresse	Commune
18	Déchetterie		St Michel de Maurienne
19	Centrale hydro-électrique la Saussaz		St Michel de Maurienne

Commune de Saint Martin d'Arc**Etablissements recevant du public**

Numéro	Nom de l'établissement recevant du public	Adresse	Commune
133	MAIRIE	Chef-lieu	St Martin d'Arc
134	Ecole élémentaire	Chef-lieu	St Martin d'Arc
135	SALLE HORS SAC	LES CULEES	St Martin d'Arc
136	Eglise	Chef-lieu	St Martin d'Arc

Autres enjeux Entreprise ICPE, divers

Numéro	Autres enjeux Entreprise ICPE, divers	Adresse	Commune
6	Péage	Aire de repos St Michel	Saint Martin d'Arc
7	Station-service Total	Aire de repos St Michel	Saint Martin d'Arc

Autres enjeux d'Intérêt Général (IG)

Numéro	Autres enjeux d'Intérêt Général (IG)	Adresse	Commune
20	centrale hydro-électrique		Saint Martin d'Arc

Commune de Valloire

Autres enjeux d'Intérêt Général (IG)

Numéro	Autres enjeux d'Intérêt Général (IG)	Adresse	Commune
21	Usine hydroélectrique la Calypso		Valloire
22	STEP St-Michel-de-Maurienne		Valloire

Commune de Montricher Albanne**Etablissements recevant du public**

Numéro	Nom de l'établissement recevant du public	Adresse	Commune
155	MAIRIE SALLE POLYVALENTE	Le Bochet	Montricher-Albanne

Autres enjeux Entreprise ICPE, divers

Numéro	Autres enjeux Entreprise ICPE, divers	Adresse	Commune
10	SEGY SA (ICPE)	Les Voutes	Montricher-Albanne

Autres enjeux d'Intérêt Général (IG)

Numéro	Autres enjeux d'Intérêt Général (IG)	Adresse	Commune
23	STEP de Montricher Albanne		Montricher-Albanne
24	Barrage de Saint-Martin-la-Porte		Montricher-Albanne

Commune de Saint Martin la Porte**Etablissements recevant du public**

Numéro	Nom de l'établissement recevant du public	Adresse	Commune
136	ESPACE CULTUREL	Chef-lieu	St Martin la Porte
137	Mairie	801 rue de la maison Blanche	St Martin la Porte
138	Ecole Primaire	Chef-lieu	St Martin la Porte
139	Salle polyvalente	CHEF LIEU	St Martin la Porte
140	Chapelle ND de la Miséricorde	CHEF LIEU	St Martin la Porte

Autres enjeux Entreprise ICPE, divers

Numéro	Autres enjeux Entreprise ICPE, divers	Adresse	Commune
8	SPIE BATIGNOLLES TPCI (ICPE)	lieu-dit Plan des Saussaz	St Martin la Porte
9	SPIE BATIGNOLLES TPCI (ICPE)	Lieu-dit Saint Félix	St Martin la Porte

Autres enjeux d'Intérêt Général (IG)

Numéro	Autres enjeux d'Intérêt Général (IG)	Adresse	Commune
25	Micro Centrale des Encombres		St Martin la Porte

Commune de Saint Julien Montdenis**Etablissements recevant du public**

Numéro	Nom de l'établissement recevant du public	Adresse	Commune
143	EXPO-VENTE DE PVC	LE PRE DE Paques	St Julien Montdenis
144	HOTEL RESTAURANT LE LANCHETON	3 rue du Pré de Paques	St Julien Montdenis
145	BOULODROME DE ST JULIEN MONTDENIS	Bourg	St Julien Montdenis
146	La Poste	LA CROIX BLANCHE	St Julien Montdenis
147	ECOLE MATERNELLE	RUE DE LA MALADIERE	St Julien Montdenis
148	RESTAURANT STATION SERVICE A 43	A 43	St Julien Montdenis
149	ECOLE PRIMAIRE	Bourg	St Julien Montdenis
150	Garage Point	Bourg	St Julien Montdenis
151	MAIRIE DE ST JULIEN MONTDENIS	Bourg	St Julien Montdenis
152	EGLISE DE ST JULIEN MONTDENIS	Le Bourg	St Julien Montdenis
153	Garage Maenhaut Bois Yvon ?	483 Avenue de la Gare	St Julien Montdenis
154	SALLE DE SPORT	ZAC du Pré de Paques	St Julien Montdenis

Autres enjeux Entreprise ICPE, divers

Numéro	Autres enjeux Entreprise ICPE, divers	Adresse	Commune
11	SFTRF		St Julien Montdenis
12	SPIE BATIGNOLLES TPCI	Lieu-dit Babylone Site de Babylone 2	St Julien Montdenis
13	Verney TP	Lieu-dit l'illaz	St Julien Montdenis
15	FERROPEM	Usine de Montricher Route des Karellis	St Julien Montdenis
16	Péage		St Julien Montdenis
17	Péage		St Julien Montdenis
18	COLAS	Parcelle C2 n° 1871	St Julien Montdenis
19	Station service Total		St Julien Montdenis
11	SFTRF		St Julien Montdenis

Autres enjeux d'Intérêt Général (IG)

Numéro	Autres enjeux d'Intérêt Général (IG)	Adresse	Commune
26	SIRTOM		St Julien Montdenis

Commune de Montricher Albanne**Etablissements recevant du public**

Numéro	Nom de l'établissement recevant du public	Adresse	Commune
155	MAIRIE SALLE POLYVALENTE	Le Bochet	Montricher Albanne

Autres enjeux Entreprise ICPE, divers

Numéro	Autres enjeux Entreprise ICPE, divers	Adresse	Commune
10	SEGY SA (ICPE)	Les Voutes	Montricher Albanne

Autres enjeux d'Intérêt Général (IG)

Numéro	Autres enjeux d'Intérêt Général (IG)	Adresse	Commune
23	STEP de Montricher Albanne		Montricher Albanne
24	Barrage de Saint-Martin-la-Porte		Montricher Albanne

Commune de Villargondran**Etablissements recevant du public**

Numéro	Nom de l'établissement recevant du public	Adresse	Commune
156	MAIRIE - MUSEE DE VILLARGONDRAN	Bourg	Villargondran
157	Ecole Primaire les Resses	13 rue des Nouvelles Resses	Villargondran
158	SALLE Polyvalente	13 route de l'Amoudon	Villargondran

Autres enjeux Entreprise ICPE, divers

Numéro	Autres enjeux Entreprise ICPE, divers	Adresse	Commune
20	ETABLISSEMENTS COVAREL	Zone Industrielle 13 rue de l'Artisan	Villargondran

Commune d'Hermillon

Etablissements recevant du public

Numéro	Nom de l'établissement recevant du public	Adresse	Commune
159	Intermarché	ZA de Longefan	Hermillon
161	Atelier de Chaudronnerie Serrurerie	ZA de Longefan - rue Gilbert Marie	Hermillon
162	Entreprise Mille	ZA de Longefan	Hermillon
163	Maurienne Viande	route des jardins ZA de Longefan	Hermillon
164	Mairie	564 route de la cascade	Hermillon
165	Serfix	ZA de Longefan	Hermillon
166	Sofatrans	ZA des Contamines	Hermillon
167	Fun Quad 73	ZA des Contamines	Hermillon
168	Bricomarché	ZA de Longefan	Hermillon
292	Garage Roady	ZA de Longefan	Hermillon
293	Centre de rééducation Fonctionnelle (fermé mais relancé par Hermillon)	L'ECHAILLON	Hermillon
294	SR Conseil	Au Pont d'Arc	Hermillon
295	Centre de courrier de la Poste	ZA de Longefan	Hermillon

Autres enjeux Entreprise ICPE, divers

Numéro	Autres enjeux Entreprise ICPE, divers	Adresse	Commune
21	Péage		Hermillon
22	Péage		Hermillon
23	POUDRES HERMILLON SA (ICPE)	USINE D'HERMILLON	Hermillon

Commune de Saint Jean de Maurienne

Etablissements recevant du public

Numéro	Nom de l'établissement recevant du public	Adresse	Commune
169	MJD Maison de la Justice et du Droit	rue de la Sous-préfecture	St Jean de Maurienne
170	MAIRIE	Place de l'Hôtel de Ville	St Jean de Maurienne
171	HOTEL BAR DES SPORTS	10 Rue brun Rollet	St Jean de Maurienne
172	HOTEL RESTAURANT DES VOYAGEURS	218 Rue de la libération	St Jean de Maurienne
173	Palais Episcopal	Place de la Cathédrale	St Jean de Maurienne
174	CLINIQUE DE RADIOLOGIE SAINT ANTOINE	83 RUE JOSEPH PERRET	St Jean de Maurienne
175	BUREAUX C.I.O.	247 rue de la république	St Jean de Maurienne
177	MUSEE DE L'OPINEL	25 RUE JEAN JAURES	St Jean de Maurienne
178	HOTEL RESTAURANT DE L'EUROPE	15 Avenue du mont Cenis	St Jean de Maurienne
179	M.A.M. LES MILLE-PATTES	RUE DU GRAND COIN	St Jean de Maurienne
180	ECOLE PRIMAIRE ARISTIDE BRIAND	Avenue Aristide Briand	St Jean de Maurienne
183	CINEMA STAR	Avenue Henri Falcoz	St Jean de Maurienne
184	MISSION LOCAL JEUNE	274 AVENUE DU MONT CENIS	St Jean de Maurienne
185	GYMNASE SEBASTIEN BERTHIER	Rue Charles Dullin	St Jean de Maurienne
186	LYCEE PAUL HEROULT	307 Avenue du mont Cenis	St Jean de Maurienne
187	ACCUEILS EDUCATIFS MAURIENNE/PRINCIPAL	AVENUE DU MONT CENIS	St Jean de Maurienne
188	MOSQUEE	115 QUAI DE L'ARVAN	St Jean de Maurienne
189	BUREAUX TRANS ALPES	504 Ave Falcoz	St Jean de Maurienne
190	GARE SNCF DE ST JEAN DE MAURIENNE	Place de la gare	St Jean de Maurienne
191	BUREAUX NOUVEAU POLE EMPLOI	Rue Jean Moulin	St Jean de Maurienne
192	CABINET KINESITHERAPIE	206 Ave du 8 Mai 1945	St Jean de Maurienne
193	PAPETERIE SICOLI	533 Rue des Chaudannes	St Jean de Maurienne
194	ECOLE MATERNELLE	rue Joliot Curie	St Jean de Maurienne
195	GARAGE AUTOVISION	1 RUE DU PARQUET	St Jean de Maurienne
196	L'INVENTAIRE DU MOBILIER	Rue des Encombres	St Jean de Maurienne
197	SALLE POLYVALENTE DES CHAUDANNES	Rue du Parquet	St Jean de Maurienne
199	LABEL NATURE BIOCOOP	AVENUE DU 8 MAI	St Jean de Maurienne
200	POINT P	680 RUE DU PARC DE LA VANOISE	St Jean de Maurienne
201	ESAT CENTRE D'AIDE PAR LE TRAVAIL	934 rue du parc de la Vanoise	St Jean de Maurienne
203	DAT MOTOS	9067 A CHEMIN DE MAISON BRULEE	St Jean de Maurienne
204	SARL TRUCHET IMMOBILIER Diag et Assistance	RUE CLEMENT RATEL	St Jean de Maurienne

Numéro	Nom de l'établissement recevant du public	Adresse	Commune
205	Gamm vert	Combe Paillarde	St Jean de Maurienne
206	LA HALLE O CHAUSSURES	RUE DE PLAN PINET	St Jean de Maurienne
207	C.L.E.	133 av Italie	St Jean de Maurienne
208	BUREAUX TRANS-ALPES	AVENUE D'ITALIE	St Jean de Maurienne
209	LA PASTA	133 Avenue d'Italie	St Jean de Maurienne
210	LE FOURNIL	PLAN PINET	St Jean de Maurienne
211	LA POSTE	PLACE FODERE	St Jean de Maurienne
212	CATHEDRALE	Place de la Cathédrale	St Jean de Maurienne
213	HOTEL ST GEORGES	Rue de la république	St Jean de Maurienne
214	Centre Commercial Le Forum	Place du Forum	St Jean de Maurienne
215	ECOLE MATERNELLE ARISTIDE BRIAND	Rue Aristide Briand	St Jean de Maurienne
216	HALTE GARDERIE LA RIBAMBELLE	Rue Louis Sibue	St Jean de Maurienne
217	GYMNASE PIERRE REY	RUE DE LA LIBERATION	St Jean de Maurienne
218	LUDOTHEQUE	rue Charles Dullin	St Jean de Maurienne
219	HOTEL RESTAURANT De la Gare	Place de la gare	St Jean de Maurienne
221	DISTRI CENTER	Rue des Encombres	St Jean de Maurienne
222	TRIMET FRANCE	RUE SAINTE CLAIRE DEVILLE	St Jean de Maurienne
223	BUT	Avenue du 8 mai	St Jean de Maurienne
224	LA BOITE A OUTILS	Combe Paillarde	St Jean de Maurienne
225	LAURENT TISSUS (Bissorte)	RUE DU PLAN PINET	St Jean de Maurienne
226	DESCOURS ET CABAUD	rue du pré de la garde	St Jean de Maurienne
227	CENTRE D'AFFAIRES ET DE RESSOURCES	Avenue d'Italie	St Jean de Maurienne
229	SOUS PREFECTURE	Rue de la S/préfecture	St Jean de Maurienne
231	HOTEL RESTAURANT BERNARD	Rue de la libération	St Jean de Maurienne
232	BAR RESTAURANT LE SUN	AVENUE DU MONT CENIS	St Jean de Maurienne
233	FOYER DES ARVES	Rue Jean Moulin	St Jean de Maurienne
234	SAMSE	Rue des Encombres	St Jean de Maurienne
235	ALAIN AFFLELOU	Avenue du 8 mai 1945	St Jean de Maurienne
236	GIFI	RUE DE LA MAISON BRULEE	St Jean de Maurienne
237	GARAGE METIFIOT	RUE ST EXUPERY	St Jean de Maurienne
238	Literie Mauriennaise	av 8 mai 1945	St Jean de Maurienne
239	Edition Deier Imprimeur		St Jean de Maurienne
240	LES HALLES DE SAINT JEAN	PLACE FODERE	St Jean de Maurienne
241	Médiathèque - Espace Culturel	Rue du Collège	St Jean de Maurienne
242	THEATRE GERARD PHILIPPE	Place de la Cathédrale	St Jean de Maurienne

Num éro	Nom de l'établissement recevant du public	Adresse	Commune
243	COLLEGE MAURIENNE	Rue de la République	St Jean de Maurienne
244	CACHE-CACHE/BONOBO	Avenue du 8 mai 1945	St Jean de Maurienne
245	HOTEL DES IMPOTS	rue de la république	St Jean de Maurienne
246	SALLE POLYVALENTE ESPACE JEUNES	Avenue du Mont Cenis	St Jean de Maurienne
247	Carrefour Contact	Avenue du 8 mai 1945	St Jean de Maurienne
248	DARTY	Avenue du 8 mai 1945	St Jean de Maurienne
249	CENTRE NAUTIQUE COEUR DE MAURIENNE (Extension projetée)	Rue de la Libération	St Jean de Maurienne
250	GEMO	Avenue du 8 mai 1945	St Jean de Maurienne
251	PARC DE STATIONNEMENT DU FORUM	Place du Forum	St Jean de Maurienne
252	SPORT 2000	Avenue du 8 Mai 1945	St Jean de Maurienne
253	Foyer Personnes Agées	Rue de pré Coppet	St Jean de Maurienne
254	Multisol	Rue du Parquet	St Jean de Maurienne
255	Restaurant l'Atrium	Rue du Parquet	St Jean de Maurienne
256	INTERSPORT	Rue du 8 Mai 1945	St Jean de Maurienne
257	RESTAURANT MAC DONALD'S	ZI du parquet	St Jean de Maurienne
258	PLACE DE LA LITERIE	Rue du 8 mai 1945	St Jean de Maurienne
259	RESTAURANT BAMBOU D'ASIE	Rue du 8 mai 1945	St Jean de Maurienne
260	SAS ALPETTAZ Peugeot	Rue du 8 mai 1945	St Jean de Maurienne
261	Carrefour	Combe Paillarde	St Jean de Maurienne
262	Districenter HYPER AUX CHAUSSURES	Rue du Parquet	St Jean de Maurienne
263	Lidl	Av 8 mai 1945	St Jean de Maurienne
264	HOTEL du Nord		St Jean de Maurienne
266	Centre Hospitalier		St Jean de Maurienne
269	ECOLE PRIMAIRE	rue Joliot Curie	St Jean de Maurienne
270	Conseil Général TDL		St Jean de Maurienne
272	Maurienne diffusion automobile		St Jean de Maurienne
273	Maurienne Tourisme	Avenue d'Italie	St Jean de Maurienne
275	ACA - Association cantonale	11 rue du parc de la Vanoise	St Jean de Maurienne
276	GARAGE Renault	chemin de maison Brulée	St Jean de Maurienne
277	GARAGE Audi	chemin de maison Brulée	St Jean de Maurienne
281	Les Serres de Saint Jean	Rue du 8 mai 1945	St Jean de Maurienne
282	Gendarmerie	Rue de la libération	St Jean de Maurienne
283	SALLE POLYVALENTE PRE COPPET	Rue de pré Coppet	St Jean de Maurienne
285	CENTRE MEDICO PSYCHOLOGIQUE	107 Avenue du Mont Cenis	St Jean de Maurienne

Num éro	Nom de l'établissement recevant du public	Adresse	Commune
286	Eglise Notre dame	Place de la Cathédrale	St Jean de Maurienne
287	POLICE	Avenue Aristide Briand	St Jean de Maurienne
289	Centre Louis Armand	Rue Louis Sibue	St Jean de Maurienne
290	Résidence Jean Baghe FJT	38 RUE PIERRE BALMAIN	St Jean de Maurienne
291	BUREAUX CCAS	38 RUE PIERRE BALMAIN	St Jean de Maurienne

Autres enjeux Entreprise ICPE, divers

Num éro	Autres enjeux Entreprise ICPE, divers	Adresse	Commune
25	RIO TINTO ALCAN	BP 114	St Jean de Maurienne
26	LAUROT SARL	Rue Clément Ratel ZI Le Parquet	St Jean de Maurienne
27	APPRIN SAS (CARRIÈRE)	lieu-dit « Le Rocheray »	St Jean de Maurienne
28	LRF ALUMINIUM PECHINEY	RUE HENRI SAINT CLAIRE DEVILLE	St Jean de Maurienne
29	Station service AGIP	Combe Paillarde	St Jean de Maurienne
30	Duverney TP	1350 rue de la libération	St Jean de Maurienne
31	Station service carrefour	Combe Paillarde	St Jean de Maurienne

Autres enjeux d'Intérêt Général (IG)

Num éro	Autres enjeux d'Intérêt Général (IG)	Adresse	Commune
27	Poste de Gaz		St Jean de Maurienne
28	Poste Electrique		St Jean de Maurienne
29	Prise d'eau		St Jean de Maurienne
30	STEP de St Jean de Maurienne		St Jean de Maurienne
31	Centre Technique Municipaux		St Jean de Maurienne
32	Poste Electrique		St Jean de Maurienne

Commune de Pontamafrey-Montpascal

Etablissements recevant du public

Numéro	Nom de l'établissement recevant du public	Adresse	Commune
296	Ecole Elémentaire	Rue du pont Levant	Pontamafrey Montpascal
297	Foyer Rural	Rue du pont Levant	Pontamafrey Montpascal
298	Centre culturel		Pontamafrey Montpascal
299	Mairie	Rue du Pont Levant	Pontamafrey Montpascal
300	Eglise		Pontamafrey Montpascal
301	Big Mat Apprin	ZI Les Glaires	Pontamafrey Montpascal
302	Alotti Pierre garage		Pontamafrey Montpascal

Autres enjeux Entreprise ICPE, divers

Numéro	Autres enjeux Entreprise ICPE, divers	Adresse	Commune
32	PASKO	ZI Pontamafrey	Pontamafrey Montpascal
33	La Mure Bianco	ZI Pontamafrey	Pontamafrey Montpascal
34	MARTOIA CARRIERES TP SARL	Le Fay	Pontamafrey Montpascal
35	CLAUSER	zone industrielle des Glaires	Pontamafrey Montpascal
36	Métallerie Mauriennaise	ZI Pontamafrey	Pontamafrey Montpascal

Autres enjeux d'Intérêt Général (IG)

Numéro	Autres enjeux d'Intérêt Général (IG)	Adresse	Commune
33	STEP de Pontamafrey Est		Pontamafrey Montpascal
34	STEP de Pontamafrey Ouest		Pontamafrey Montpascal